



Melding: Svar på melding om foryngelseshogst i Marka -  
Sandermosen - gn...  
Skedsmo kommune

---

 Aktivitetslogg

**mottatt:** 30.11.2017

Svar på melding om foryngelseshogst i Marka - Sandermosen  
- gnr 71 bnr 1 - Oslo

---

Klikker du på linken til dokumentene godtar du å motta dette elektronisk fra Skedsmo kommune. Ønsker du ikke å motta dette elektronisk kan du ignorere denne meldingen. Skedsmo kommune vil da sende deg brevet som fysisk post 2 virkedager etter at varsel er sendt.

- [Svar på melding om foryngelseshogst i Marka - Sandermosen - gnr 71 bnr 1 - Oslo.pdf](#)
- [Melding om foryngelseshogst i Marka - gnr 71 bnr 1 - Oslo.pdf](#)
- [Melding om foryngelseshogst i Marka - gnr 71 bnr 1 - Oslo del 2.pdf](#)
- [Melding om foryngelseshogst i Marka - gnr 71 bnr 1 - Oslo del 3.pdf](#)
- [Tillatelse til foryngelseshogst i Maridalen landskapsvernområde - gnr 71 bnr 1 - Oslo.pdf](#)

[Alle dokumentene i én zip fil](#)

# Regionkontor Landbruk

Lørenskog, Nittedal, Oslo, Rælingen og Skedsmo

Løvenskiold Skog  
Postboks 38 Skøyen  
0212 OSLO  
Att. Gustav Uhnger

DERES REF: VÅR REF:  
2017/10667

SAKSBEHANDLER:  
Grete Ruden,

DATO:  
30.11.2017

## Svar på melding om foryngelseshogst i Marka - Sandermosen - gnr 71 bnr 1 - Oslo

### Saksopplysninger og områdebeskrivelse

Det er meldt om hogst i 23 bestand på gnr 71 bnr 1 i Oslo kommune. Grunneier er Carl Otto Løvenskiold. Hogsten administreres av Løvenskiold skog.

| Bestandsnr. | Bonitet | Alder | Areal | Hogstform                                     |
|-------------|---------|-------|-------|---|
| 410325      | G20     | 98    | 30    | Hogst av eldre skjermstilling                 |
| 410323      | G17     | 69    | 28    | Flate   |
| 412320      | G14     | 98    | 30    | Flate   |
| 408320      | F17     | 70    | 11    | Frørestilling og planting                     |
| 406321      | G20     | 76    | 29    | Flate   |
| 406314-2    | F14     | 78    | 18    | Frørestilling og planting                     |
| 404318      | G17     | 76    | 16    | Flate – sammenhengende 403318                 |
| 403318      | G14     | 76    | 14    | Flate – sammenhengende 403318                 |
| 402317      | G17     | 100   | 4     | Flate   |
| 403315      | F14     | 78    | 28    | Frørestilling                                 |
| 406314-1    | F14     | 75    | 18    | Frørestilling – sammenhengende 406311         |
| 406311      | G17     | 75    | 12    | Flate – sammenhengende 406314-1               |
| 404311      | G17     | 76    | 14    | Flate – sammenhengende 403310                 |
| 403310      | G17     | 65    | 10    | Flate – sammenhengende 404311                 |
| 409309-1    | F14-17  | 68    | 20    | Frørestilling og planting                     |
| 409309-2    | F14-17  | 68    | 21    | Frørestilling og planting                     |
| 409304-3    | F14     | 68    | 24    | Frørestilling og planting                     |
| 406304-1    | G17     | 86    | 13    | Flate   |
| 406304-2    | G17     | 86    | 10    | Flate – sammenhengende 408300-1               |
| 408300-1    | F14     | 68    | 16    | Frørestilling og planting – sammenh. 406304-2 |
| 406298      | G20     | 60    | 10    | Flate (feil proveniens)                       |
| 407298      | G14     | 76    | 8     | Hogst av tidligere skjermstilling             |
| 411302      | G17     | 81    | 22    | Flate   |

Postadresse:  
Postboks 84 2001  
Lillestrøm  
2001 Lillestrøm

Fakturaadresse:  
Skedsmo kommune  
Postboks 414  
2001 Lillestrøm

Besøksadresse:  
Voldgt. 10  
Lillestrøm

Telefon:  
66 93 20 30

Org.nr:  
976634454

E-post: [post@regionkontorlandbruk.no](mailto:post@regionkontorlandbruk.no)  
Internett: [www.regionkontorlandbruk.no](http://www.regionkontorlandbruk.no)

Den planlagte hogsten er meldt inn som vinterdrift, og ligger ved Sandermosen nord-øst for Maridalsvannet. Med unntak av halve bestand 411302, ligger hele hogsten innenfor Maridalen landskapsvernområde. To av bestandene er hogst av tidligere skjermstilling, der foryngelsen i bestand 410325 har nådd en høyde på to til fem meter. Furubonitetene er innmeldt som frørestillingshogst, men skal i tillegg plantes til med gran, for å videreføre barblandingsskogen. I bestand 406298, er skogen preget av feil proveniens, og det er ønske om å hogge ut alle graner for å sikre rett proveniens i framtidsbestandet.

## **Vurdering**

### Markaforskriften

Markaforskriften (Forskrift om skogsdrift, Oslo m.fl.) er hjemlet i skogbruksloven, og pålegger den enkelte skogeier å bevare og videreutvikle Markas verdier gjennom en variert og stedstilpasset skogbehandling. Forskriften har som formål å sikre at skogsdriften innenfor Marka bidrar til å bevare og videreutvikle områdets kvaliteter knyttet til *friluftsliv, landskap, kulturminner, vannforsyning og naturmiljø*. Videre setter forskriften krav om meldeplikt på foryngelseshogster, og gir kommunen anledning til å sette føringer for utførelsen av hogstene for å sikre at forskriftens intensjoner ivaretas.

### *Friluftsliv*

Veien sørover fra Sandermosen er en merket skiløype og mye brukt turvei. Skiløypa følger veien videre nordover langs bestand 406321 og til 410325, som er det nordligste bestandet i hogsten. Skiløypa deler seg også i sør, og går langs bestand 407298 til Grytebekken. Underveis grenser også skiløypa til bestand 403318, 404318, 403315, 406314-2, 406304-1 og 411302.

En blåmerket tursti går østover fra Sandermosen, men passerer ikke igjennom noen av de aktuelle bestandene. En annen blåmerket tursti går sammen med skiløypa fra Grytebekken og forbi bestand 407298. Denne går igjennom bestand 409309-3, og videre østover.

Hensyn regulert av gjeldende regelverk og vilkår gitt i vedtaket om hogst, vil sikre at hogsten ikke vil være til unødig hinder for friluftslivet.

### *Landskap*

Jf. markaforskriften § 4-2, skal størrelsen på foryngelsesflater tilpasses landskapets former og linjer, samtidig som flatekantene skal sikres i rimelig grad. Hogstflater i denne delen av marka bør ikke overstige 30 daa. Noen av de innmeldte bestandene grenser til hverandre, men samlet vil de ikke overstige 30 daa. Hogsten er meldt inn som flatehogst på fra 4 til 30 daa. Den innmeldte hogsten grenser ikke til yngre flater (lavere enn 2 meter), og vil ikke overstige arealbegrensningen i området. Hogsten anses å ikke skade landskapskvalitetene.

### *Kulturminner*

Hele bestand 408300-2, og en liten del av bestand 406298, ligger innenfor hensynssonen rundt et automatisk fredet kullfremstillingsanlegg med 9 kullmiler fra middelalderen. I bestand 411302 og i bestand 406304-1 ligger det også automatisk fredete kullgroper fra middelalderen. Mellom bestand 409309-2 og 409309-1 ligger det et mulig granittbrudd fra steinalderen med uavklart vernestatus. I bestand 404311 og nordover, ligger det et område som skal ha inneholdt tre dyregraver fra jernalder/middelalder. Gravene ble fjernet før 1960 i forbindelse med etableringen av en driftsvei.

Ved funn av ikke kartfestede kulturminner, skal arbeidet stanses og fylkeskommunen varsles.

### *Vannforsyning*

Maridalsvannet er Oslos viktigste drikkevannskilde, og dekker ca. 90% av Oslos vannforbruk. Den største faren for drikkevannet er lekkasje av diesel fra maskiner.

## Naturmiljø

Det er ingen kartfestede miljøverdier innenfor bestandene.

Hogstmeldingen er vurdert etter Naturmangfoldloven kapittel II

### Naturmangfoldloven kap. II

#### § 8 om kunnskapsgrunnlaget

Ved søk 5.10.17 er det er ikke funnet registrerte miljøverdier ved søk i følgende databaser: Kilden (NIBIO) - herunder naturbase, artsdatabanken og MIS-basen (NIBIO).

Landbrukskontoret vurderer at kravene til kunnskapsgrunnlaget er oppfylt etter lovens § 8.

I og med at naturmangfoldet i liten grad berøres av planlagt hogst, og det ikke kan påvises effekter av tiltak på verdifull natur, legger landbrukskontoret til grunn at det ikke er nødvendig å foreta vurderinger etter miljøprinsippene i §§ 9-12.

Omsøkte tiltak vurderes til ikke å få betydning for forvaltningsmålene i Naturmangfoldloven §§ 4 og 5.

### Maridalsforskriften

Fylkesmannen i Oslo og Akershus fatter vedtak etter forskrift om vern av Maridalen landskapsvernområde.

### **Viktige hensyn i saken**

Skogeieren er ansvarlig for at alle tiltak i skogen blir gjennomført i samsvar med lov og forskrift, jf. skoglova § 4. Skogeieren skal sørge for at det tas hensyn til biologisk mangfold, friluftsliv, landskap og kulturverdier, og at verdiene av viktige livsmiljø og nøkkelbiotoper blir tatt vare på i samsvar med retningslinjene i norsk PEFC Skogstandard, jf. forskrift om bærekraftig skogbruk §§ 3 og 5.

Snarest mulig etter hogst, skal bekker, elver, vann og myrer være tilfredsstillende ryddet for kvist og annet hogstavfall. Dette gjelder også for vanlig benyttede stier, løyper og andre ferdselsårer. Sjenerende og skjemmende terrengskader, eller terrengskader som medfører fare for erosjon og avrenning, skal utbedres snarest mulig etter avsluttet drift.

### **Landbrukssjefens vedtak**

Det vises til saksutredning og dokumenter i saken. I medhold av markaforskriften § 4-3 godkjennes for 2 år hogst som innmeldt i bestand 410325, 410323, 412320, 408320, 406321, 406314-2, 404318, 403318, 402317, 403315, 406314-1, 406311, 404311, 403310, 409309-1, 409309-02, 409304-3, 406304-1, 406304-2, 408300-1, 406298, 407298 og 411302 på gnr 71 bnr 1 i Oslo kommune, under følgende forutsetninger:

- Før hogst igangsettes i bestand 408300-2 skal tillatelse fra fylkeskommunen foreligge.
- Det skal sikres at kullgroper ikke kjøres i, bares ned, eller plantes i etter hogst.
- Ved vinterdrift skal det gjøres avtale med skiforeningen om evt. midlertidig omlegging av løyper.
- Det skal vises hensyn til brukere av marka, og om mulig også legges til rette for friluftsliv underveis i arbeidet. Stier/veier bør ryddes for hogstavfall etter endt arbeidsdag, spesielt før en helg. Stien gjennom 409309-3 skal ryddes både etter avsluttet hogst, og om nødvendig etter snøsmeltingen.
- Yngre/mindre trær, og trær med lav greinsetting, spares i størst mulig grad, for å bryte opp flatene, unntatt for bestand 406298.
- Det skal i størst mulig grad sikres at flatekantene er vindstabile

- Det skal sikres at diesel eller olje ikke renner ut i vann, elv eller bekk. Dieseltanker skal sikres mot hærverk. Ved ulykker varsles Vann- og avløpsetaten umiddelbart på 23440000.

Med vennlig hilsen

Knut Samseth  
*Landbrukssjef*

Grete Ruden  
*Skogbrukssjef*

Dokumentet er elektronisk godkjent

- 1 Melding om foryngelseshogst i Marka - gnr 71 bnr 1 - Oslo
- 2 Melding om foryngelseshogst i Marka - gnr 71 bnr 1 - Oslo del 2
- 3 Melding om foryngelseshogst i Marka - gnr 71 bnr 1 - Oslo del 3
- 4 Tillatelse til foryngelseshogst i Maridalen landskapsvernområde - gbnr 71/1

FYLKESMANNEN I OSLO OG AKERSHUS

Postboks 8111 0032 OSLO  
Dep.

NATURVERNFORBUNDET I OSLO OG  
AKERSHUS

Maridalsveien 120 0461 OSLO

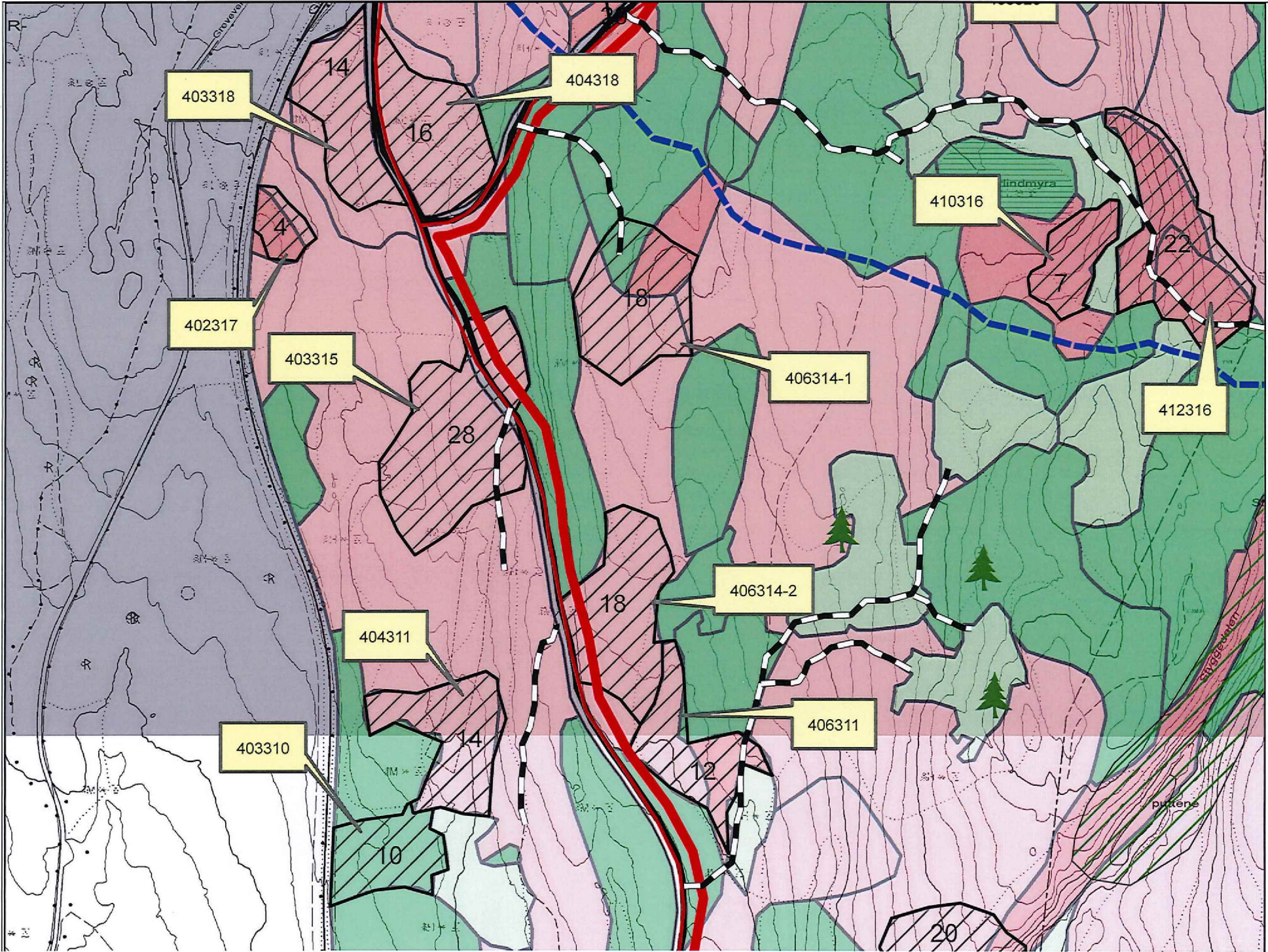
OSLO OG OMLAND FRILUFTSRÅD

Storgata 28A 0184 OSLO

OSLO KOMMUNE BYMILJØETATEN

Postboks 636 0507 OSLO  
Løren

# Sandermosen del 2



- Forklaring**
- driftsvei
  - Livsløpstrær
  - Omsøkt areal
  - Tekn.imp.
  - II
  - III
  - IV
  - V

**Melding om foryngelseshogst i Marka**  
Sendes kommunen senest 3 uker før tiltaket skal settes i verk.  
Tilbakemelding fra kommunen må foreligge før hogsten kan settes i gang (§ 4-3 i Markaforskriften)


**Søknad om hogst i foreslått verneområde i Marka**  
Sendes kommunen senest 3 uker før tiltaket skal settes i verk.  
Tilbakemelding fra fylkesmannen må foreligge før hogsten kan settes i gang (§ 7-3 i Markaforskriften)

| 1. Eier/Søker             |               |                                       |                       |  |
|---------------------------|---------------|---------------------------------------|-----------------------|--|
| Gnr.<br>71                | Bnr.<br>1     | Søkerens navn<br>Løvenskiold Skog COL |                       |  |
| Adresse<br>Fossumyeien 70 |               | Postnr.<br>1359                       | Poststed<br>Eiksmarka |  |
| Telefonnr.<br>46893943    | Fylke<br>OSLO | Kommune<br>OSLO                       |                       |  |

| 2. Opplysninger om hogstareal                                 |   |  |   |  |
|---|---|--|---|--|
| UTM   | 600803, 6652925   |  |   |  |
| Er du kjent med at hogsten berører storfuglelæker/rovfugleir? | <input type="checkbox"/> Ja <input checked="" type="checkbox"/> Nei | Er det mindre avstand enn 30 m til nærmeste flate?           | <input type="checkbox"/> Ja <input checked="" type="checkbox"/> Nei |  |
| Er du kjent med at det finnes truede/sårbare arter i området? | <input type="checkbox"/> Ja <input checked="" type="checkbox"/> Nei | Grenser hogstarealet til veg, sti eller løype?               | <input checked="" type="checkbox"/> Ja <input type="checkbox"/> Nei |  |
| Grenser hogstarealet til elv, bekk, vann, myr eller innmark?  | <input type="checkbox"/> Ja <input checked="" type="checkbox"/> Nei | Grenser hogstarealet til naboeiendom?                        | <input type="checkbox"/> Ja <input checked="" type="checkbox"/> Nei |  |
| Skal det hogges på koller, åsrygger, rabber eller i fuktskog? | <input type="checkbox"/> Ja <input checked="" type="checkbox"/> Nei | Er arealet eksponert for innsyn (gjelder særlig flatehogst)? | <input checked="" type="checkbox"/> Ja <input type="checkbox"/> Nei |  |

| Opplysninger fra skogbruksplanen/skjønn |                |             |                         |                           |
|---|----------------|-------------|-------------------------|---------------------------|
| Bestand nr.<br>406314-2                 | Bonitet<br>F14 | Alder<br>78 | Avvirkningsareal<br>.18 | Avvirkningskvantum<br>560 |

| 3. Opplysninger om hogst, utdrift og foryngelse                   |  |                                     |   |  |
|---|--|-------------------------------------|---|--|
| Må stier eller løyper krysses/brukes til framdrift av tømmer?     | <input type="checkbox"/> Ja <input checked="" type="checkbox"/> Nei  | Skal arealet tilplantes? Vegt.type: | <input checked="" type="checkbox"/> Ja <input type="checkbox"/> Nei |  |
| Skal det gjøres inngrep i terrenget/legges til rette for transp.? | <input type="checkbox"/> Ja <input checked="" type="checkbox"/> Nei  | Treslagsskifte?                     | <input type="checkbox"/> Ja <input checked="" type="checkbox"/> Nei |  |
| Hogststart (måned/år ev. dato)<br>Vinter 2017-18                  | Hogstform (flate/frøtre/skjerm/kant/småflate/gjennomhogst)<br>Frøtre | Driftsutstyr<br>Helmer              |   |  |
| Eventuelle merknader  |  |                                     |   |  |

| 4. Søkerens/eierens underskrift  |   |
|--|---|
| Kart med avmerking av hogstlokalitet og utdriftstrase vedlegges. Undertegnede er kjent med bestemmelsene i forskrift om skogbehandling og skogsdrift for skogområder i Oslo og nærliggende kommuner (Marka). |   |
| Sted og dato<br>Fossum 26.07.2017  | Underskrift<br> |

| 5. Kommunens behandling  |                   |   |
|--|-------------------|---|
| Melding mottatt  | Melding behandlet | Dersom ikke annet er angitt gjelder godkjenningen for 2 år. Hogster som ikke er gjennomført innen 2 år må meldes på nytt. |
| <input checked="" type="checkbox"/> Godkjennes <input type="checkbox"/> Godkjennes med forutsetninger <input type="checkbox"/> Godkjennes ikke |                   |   |
| Merknader, pålegg, forutsetninger for godkjenning mv:  |                   |   |
| Sted og dato   | Underskrift       |   |

**Melding om foryngelseshogst i Marka**  
Sendes kommunen senest 3 uker før tiltaket skal settes i verk.  
Tilbakemelding fra kommunen må foreligge før hogsten kan settes i gang (§ 4-3 i Markaforskriften)


**Søknad om hogst i foreslått verneområde i Marka**  
Sendes kommunen senest 3 uker før tiltaket skal settes i verk.  
Tilbakemelding fra fylkesmannen må foreligge før hogsten kan settes i gang (§ 7-3 i Markaforskriften)

| 1. Eier/Søker             |           |                                       |                       |  |
|---------------------------|-----------|---------------------------------------|-----------------------|--|
| Gnr.<br>71                | Bnr.<br>1 | Søkerens navn<br>Løvenskiold Skog COL |                       |  |
| Adresse<br>Fossumveien 70 |           | Postnr.<br>1359                       | Poststed<br>Eiksmarka |  |
| Telefonnr.<br>46893943    |           | Fylke<br>OSLO                         | Kommune<br>OSLO       |  |

| 2. Opplysninger om hogstareal                                 |   |  |   |  |
|---|---|--|---|--|
| UTM   | 600602, 6653469   |  |   |  |
| Er du kjent med at hogsten berører storfugleiker/rovfugleir?  | <input type="checkbox"/> Ja <input checked="" type="checkbox"/> Nei | Er det mindre avstand enn 30 m til nærmeste flate?           | <input type="checkbox"/> Ja <input checked="" type="checkbox"/> Nei |  |
| Er du kjent med at det finnes truede/sårbare arter i området? | <input type="checkbox"/> Ja <input checked="" type="checkbox"/> Nei | Grenser hogstarealet til veg, sti eller løype?               | <input checked="" type="checkbox"/> Ja <input type="checkbox"/> Nei |  |
| Grenser hogstarealet til elv, bekk, vann, myr eller innmark?  | <input type="checkbox"/> Ja <input checked="" type="checkbox"/> Nei | Grenser hogstarealet til naboeiendom?                        | <input type="checkbox"/> Ja <input checked="" type="checkbox"/> Nei |  |
| Skal det hogges på koller, åsrygger, rabber eller i fuktskog? | <input type="checkbox"/> Ja <input checked="" type="checkbox"/> Nei | Er arealet eksponert for innsyn (gjelder særlig flatehogst)? | <input checked="" type="checkbox"/> Ja <input type="checkbox"/> Nei |  |

| Opplysninger fra skogbruksplanen/skjønn |                |             |                        |                           |
|---|----------------|-------------|------------------------|---------------------------|
| Bestand nr.<br>404318                   | Bonitet<br>G17 | Alder<br>76 | Avvirkningsareal<br>16 | Avvirkningskvantum<br>650 |

| 3. Opplysninger om hogst, utdrift og foryngelse                   |   |                                     |   |  |
|---|---|-------------------------------------|---|--|
| Må stier eller løyper krysses/brukes til framdrift av tømmer?     | <input type="checkbox"/> Ja <input checked="" type="checkbox"/> Nei | Skal arealet tilplantes? Vegt.lype: | <input checked="" type="checkbox"/> Ja <input type="checkbox"/> Nei |  |
| Skal det gjøres inngrep i terrenget/legges til rette for transp.? | <input type="checkbox"/> Ja <input checked="" type="checkbox"/> Nei | Treslagsskifte?                     | <input type="checkbox"/> Ja <input checked="" type="checkbox"/> Nei |  |
| Hogststart (måned/år ev. dato)<br>Vinter 2017-18                  | Hogsiform (flate/frøtre/skjerm/kant/småflate/gjennomhogst)<br>Flate | Driftsutstyr<br>Helvud              |   |  |
| Eventuelle merknader  |   |                                     |   |  |

| 4. Søkerens/eierens underskrift  |   |
|--|---|
| Kart med avmerking av hogstlokalitet og utdriftstrasé vedlegges. Undertegnede er kjent med bestemmelsene i forskrift om skogbehandling og skogsdrift for skogområder i Oslo og nærliggende kommuner (Marka). |   |
| Sted og dato<br>Fossum 26.07.2017  | Underskrift<br> |

| 5. Kommunens behandling  |                   |   |
|--|-------------------|---|
| Melding mottatt  | Melding behandlet | Dersom ikke annet er angitt gjelder godkjenningen for 2 år. Hogster som ikke er gjennomført innen 2 år må meldes på nytt. |
| <input checked="" type="checkbox"/> Godkjennes <input type="checkbox"/> Godkjennes med forutsetninger <input type="checkbox"/> Godkjennes ikke |                   |   |
| Merknader, pålegg, forutsetninger for godkjenning mv.  |                   |   |
| Sted og dato   |                   | Underskrift   |





**Melding om foryngelseshogst i Marka**  
Sendes kommunen senest 3 uker før tiltaket skal settes i verk.  
Tilbakemelding fra kommunen må foreligge før hogsten kan settes i gang (§ 4-3 i Markaforskriften)

**Søknad om hogst i foreslått verneområde i Marka**  
Sendes kommunen senest 3 uker før tiltaket skal settes i verk.  
Tilbakemelding fra fylkesmannen må foreligge før hogsten kan settes i gang (§ 7-3 i Markaforskriften)

| 1. Eier/Søker  |       |                      |           |  |
|----------------|-------|----------------------|-----------|--|
| Gnr.           | Bnr.  | Søkerens navn        |           |  |
| 71             | 1     | Løvenskiold Skog COL |           |  |
| Adresse        |       | Postnr.              | Poststed  |  |
| Fossumveien 70 |       | 1359                 | Eiksmarka |  |
| Telefonnr.     | Fylke | Kommune              |           |  |
| 46893943       | OSLO  | OSLO                 |           |  |

| 2. Opplysninger om hogstareal                                  |   |  |   |  |
|--|---|--|---|--|
| UTM  | 600504, 6653487   |  |   |  |
| Er du kjent med at hogsten berører storfugleiker/rovfugleirer? | <input type="checkbox"/> Ja <input checked="" type="checkbox"/> Nei | Er det mindre avstand enn 30 m til nærmeste flate?           | <input type="checkbox"/> Ja <input checked="" type="checkbox"/> Nei |  |
| Er du kjent med at det finnes truede/sårbare arter i området?  | <input type="checkbox"/> Ja <input checked="" type="checkbox"/> Nei | Grenser hogstarealet til veg, sti eller løype?               | <input checked="" type="checkbox"/> Ja <input type="checkbox"/> Nei |  |
| Grenser hogstarealet til elv, bekk, vann, myr eller innmark?   | <input type="checkbox"/> Ja <input checked="" type="checkbox"/> Nei | Grenser hogstarealet til naboelendom?                        | <input type="checkbox"/> Ja <input checked="" type="checkbox"/> Nei |  |
| Skal det hogges på koller, åsrygger, rabber eller i fuktskog?  | <input type="checkbox"/> Ja <input checked="" type="checkbox"/> Nei | Er arealet eksponert for innsyn (gjelder særlig flatehogst)? | <input checked="" type="checkbox"/> Ja <input type="checkbox"/> Nei |  |

| Opplysninger fra skogbruksplanen/skjønn |         |       |                  |                    |
|---|---------|-------|------------------|--------------------|
| Bestand nr.                             | Bonitet | Alder | Avvirkningsareal | Avvirkningskvantum |
| 403318                                  | G14     | 76    | 14               | 500                |

| 3. Opplysninger om hogst, utdrift og foryngelse                   |   |                                     |   |  |
|---|---|-------------------------------------|---|--|
| Må stier eller løyper krysses/brukes til framdrift av tømmer?     | <input type="checkbox"/> Ja <input checked="" type="checkbox"/> Nei | Skal arealet tilplantes? Vegt.type: | <input checked="" type="checkbox"/> Ja <input type="checkbox"/> Nei |  |
| Skal det gjøres inngrep i terrenget/legges til rette for transp.? | <input type="checkbox"/> Ja <input checked="" type="checkbox"/> Nei | Treslagsskifte?                     | <input type="checkbox"/> Ja <input checked="" type="checkbox"/> Nei |  |
| Hogststart (måned/år ev. dato)                                    | Hogstform (flate/frøtre/skjerm/kant/småflate/gjennomhogst)          | Driftsutstyr                        | Helmd   |  |
| Vlnr 2017-18  | Flate   |                                     |   |  |
| Eventuelle merknader  |   |                                     |   |  |

| 4. Søkerens/elerens underskrift  |             |
|--|-------------|
| Kart med avmerking av hogstlokalitet og utdriftstrasé vedlegges. Undertegnede er kjent med bestemmelsene i forskrift om skogbehandling og skogsdrift for skogområder i Oslo og nærliggende kommuner (Marka). |             |
| Sted og dato   | Underskrift |
| Fossum 26.07.2017  |             |

| 5. Kommunens behandling                               |  |   |
|---|--|---|
| Melding mottatt                                       | Melding behandlet                                      | Dersom ikke annet er angitt gjelder godkjenningen for 2 år. Hogster som ikke er gjennomført innen 2 år må meldes på nytt. |
| <input checked="" type="checkbox"/> Godkjennes        | <input type="checkbox"/> Godkjennes med forutsetninger | <input type="checkbox"/> Godkjennes ikke  |
| Merknader, pålegg, forutsetninger for godkjenning mv: |  |   |
| Sted og dato  |  | Underskrift   |
|   |  |   |



### Melding om foryngelseshogst i Marka

Sendes kommunen senest 3 uker før tiltaket skal settes i verk.  
Tilbakemelding fra kommunen må foreligge før hogsten kan settes i gang (§ 4-3 i Markaforskriften)



### Søknad om hogst i foreslått verneområde i Marka

Sendes kommunen senest 3 uker før tiltaket skal settes i verk.  
Tilbakemelding fra fylkesmannen må foreligge før hogsten kan settes i gang (§ 7-3 i Markaforskriften)

| 1. Eier/Søker  |   |   |   |                           |
|--|---|---|---|---------------------------|
| Gnr.<br>71   | Bnr.<br>1   | Søkerens navn<br>Løvenskiold Skog COL   |   |                           |
| Adresse<br>Fossumveien 70  |   | Postnr.<br>1359   | Poststed<br>Eiksmarka   |                           |
| Telefonnr.<br>46893943   |   | Fylke<br>OSLO   | Kommune<br>OSLO   |                           |
| 2. Opplysninger om hogstareal  |   |   |   |                           |
| UTM  | 600426, 6653362   |   |   |                           |
| Er du kjent med at hogsten berører storfugleiker/rovfugleir?   | <input type="checkbox"/> Ja <input checked="" type="checkbox"/> Nei | Er det mindre avstand enn 30 m til nærmeste flate?  | <input type="checkbox"/> Ja <input checked="" type="checkbox"/> Nei |                           |
| Er du kjent med at det finnes truede/sårbare arter i området?  | <input type="checkbox"/> Ja <input checked="" type="checkbox"/> Nei | Grenser hogstarealet til veg, sti eller løype?  | <input type="checkbox"/> Ja <input checked="" type="checkbox"/> Nei |                           |
| Grenser hogstarealet til elv, bekk, vann, myr eller innmark?   | <input type="checkbox"/> Ja <input checked="" type="checkbox"/> Nei | Grenser hogstarealet til naboelendom?   | <input type="checkbox"/> Ja <input checked="" type="checkbox"/> Nei |                           |
| Skal det hogges på koller, åsrygger, rabber eller i fuktskog?  | <input type="checkbox"/> Ja <input checked="" type="checkbox"/> Nei | Er arealet eksponert for innsyn (gjelder særlig flatehogst)?  | <input type="checkbox"/> Ja <input checked="" type="checkbox"/> Nei |                           |
| Opplysninger fra skogbruksplanen/skjønn  |   |   |   |                           |
| Bestand nr.<br>402317  | Bonitet<br>G17  | Alder<br>100  | Avvirkningsareal<br>.4  | Avvirkningskvantum<br>150 |
| 3. Opplysninger om hogst, utdrift og foryngelse  |   |   |   |                           |
| Må slir eller løyper krysses/brukes til framdrift av tømmer?   | <input type="checkbox"/> Ja <input checked="" type="checkbox"/> Nei | Skal arealet tilplantes? Vegt.type:   | <input checked="" type="checkbox"/> Ja <input type="checkbox"/> Nei |                           |
| Skal det gjøres inngrep i terrenget/legges til rette for transp.?  | <input type="checkbox"/> Ja <input checked="" type="checkbox"/> Nei | Treslagsskifte?   | <input type="checkbox"/> Ja <input checked="" type="checkbox"/> Nei |                           |
| Hogststart (måned/år ev. dato)<br>Vinter 2017-18   | Hogsform (flate/frøtre/skjerm/kant/småflate/gjennomhogst)<br>Flate  | Driftsutstyr<br>Helmer  |   |                           |
| Eventuelle merknader   |   |   |   |                           |
| 4. Søkerens/elerens underskrift  |   |   |   |                           |
| Kart med avmerking av hogstlokalitet og utdriftstrasé vedlegges. Undertegnede er kjent med bestemmelsene i forskrift om skogbehandling og skogsdrift for skogområder i Oslo og nærliggende kommuner (Marka). |   |   |   |                           |
| Sted og dato<br>Fossum 26.07.2017  |   | Underskrift<br>   |   |                           |
| 5. Kommunens behandling  |   |   |   |                           |
| Melding mottatt  | Melding behandlet   | Dersom ikke annet er angitt gjelder godkjenningen for 2 år. Hogster som ikke er gjennomført innen 2 år må meldes på nytt. |   |                           |
| <input checked="" type="checkbox"/> Godkjennes   | <input type="checkbox"/> Godkjennes med forutsetninger              | <input type="checkbox"/> Godkjennes ikke  |   |                           |
| Merknader, pålegg, forutsetninger for godkjenning mv:  |   |   |   |                           |
| Sted og dato   |   | Underskrift   |   |                           |



**Melding om foryngelseshogst i Marka**  
Sendes kommunen senest 3 uker før tiltaket skal settes i verk.  
Tilbakemelding fra kommunen må foreligge før hogsten kan settes i gang (§ 4-3 i Markaforskriften)

**Søknad om hogst i foreslått verneområde i Marka**  
Sendes kommunen senest 3 uker før tiltaket skal settes i verk.  
Tilbakemelding fra fylkesmannen må foreligge før hogsten kan settes i gang (§ 7-3 i Markaforskriften)

| 1. Eier/Søker             |               |                                       |                       |  |
|---------------------------|---------------|---------------------------------------|-----------------------|--|
| Gnr.<br>71                | Bnr.<br>1     | Søkerens navn<br>Løvenskiold Skog COL |                       |  |
| Adresse<br>Fossumyeien 70 |               | Postnr.<br>1359                       | Poststed<br>Eiksmarka |  |
| Telefonnr.<br>46893943    | Fylke<br>OSLO | Kommune<br>OSLO                       |                       |  |

| 2. Opplysninger om hogstareal                                 |   |  |   |  |
|---|---|--|---|--|
| UTM   | 600 624, 66 531 31  |  |   |  |
| Er du kjent med at hogsten berører storfugleiker/rovfugleir?  | <input type="checkbox"/> Ja <input checked="" type="checkbox"/> Nei | Er det mindre avstand enn 30 m til nærmeste flate?           | <input type="checkbox"/> Ja <input checked="" type="checkbox"/> Nei |  |
| Er du kjent med at det finnes truede/sårbare arter i området? | <input type="checkbox"/> Ja <input checked="" type="checkbox"/> Nei | Grenser hogstarealet til veg, sti eller løype?               | <input checked="" type="checkbox"/> Ja <input type="checkbox"/> Nei |  |
| Grenser hogstarealet til elv, bekk, vann, myr eller innmark?  | <input type="checkbox"/> Ja <input checked="" type="checkbox"/> Nei | Grenser hogstarealet til naboeiendom?                        | <input type="checkbox"/> Ja <input checked="" type="checkbox"/> Nei |  |
| Skal det hogges på koller, åsrygger, rabber eller i fuktskog? | <input type="checkbox"/> Ja <input checked="" type="checkbox"/> Nei | Er arealet eksponert for innsyn (gjelder særlig flatehogst)? | <input checked="" type="checkbox"/> Ja <input type="checkbox"/> Nei |  |

| Opplysninger fra skogbruksplanen/skjønn |                |             |                         |                           |
|---|----------------|-------------|-------------------------|---------------------------|
| Bestand nr.<br>403315                   | Bonitet<br>F14 | Alder<br>78 | Avvirkningsareal<br>.28 | Avvirkningskvantum<br>800 |

| 3. Opplysninger om hogst, utdrift og foryngelse                   |  |                                     |   |  |
|---|--|-------------------------------------|---|--|
| Må stier eller løyper krysses/brukes til framdrift av tømmer?     | <input type="checkbox"/> Ja <input checked="" type="checkbox"/> Nei  | Skal arealet tilplantes? Vegt.type: | <input checked="" type="checkbox"/> Ja <input type="checkbox"/> Nei |  |
| Skal det gjøres inngrep i terrenget/legges til rette for transp.? | <input type="checkbox"/> Ja <input checked="" type="checkbox"/> Nei  | Treslagsskifte?                     | <input type="checkbox"/> Ja <input checked="" type="checkbox"/> Nei |  |
| Hogststart (måned/år ev. dato)<br>Vinter 2017-18                  | Hogstform (flate/frøtre/skjerm/kant/småflate/gjennomhogst)<br>Frøtre | Driftsutstyr                        | Helv  |  |
| Eventuelle merknader  |  |                                     |   |  |

| 4. Søkerens/eierens underskrift  |                         |
|--|-------------------------|
| Kart med avmerking av hogstlokalitet og utdriftstrase vedlegges. Undertegnede er kjent med bestemmelsene i forskrift om skogbehandling og skogsdrift for skogområder i Oslo og nærliggende kommuner (Marka). |                         |
| Sted og dato<br>Fossum 26.07.2017  | Underskrift<br>Gunnar U |

| 5. Kommunens behandling  |                   |   |
|--|-------------------|---|
| Melding mottatt  | Melding behandlet | Dersom ikke annet er angitt gjelder godkjenningen for 2 år. Hogster som ikke er gjennomført innen 2 år må meldes på nytt. |
| <input checked="" type="checkbox"/> Godkjennes <input type="checkbox"/> Godkjennes med forutsetninger <input type="checkbox"/> Godkjennes ikke |                   |   |
| Merknader, pålegg, forutsetninger for godkjenning mv:  |                   |   |
| Sted og dato   | Underskrift       |   |



**Melding om foryngelseshogst i Marka**  
Sendes kommunen senest 3 uker før tiltaket skal settes i verk.  
Tilbakemelding fra kommunen må foreligge før hogsten kan settes i gang (§ 4-3 i Markaforskriften)

**Søknad om hogst i foreslått verneområde i Marka**  
Sendes kommunen senest 3 uker før tiltaket skal settes i verk.  
Tilbakemelding fra fylkesmannen må foreligge før hogsten kan settes i gang (§ 7-3 i Markaforskriften)

| 1. Eier/Søker             |           |                                       |                       |  |
|---------------------------|-----------|---------------------------------------|-----------------------|--|
| Gnr.<br>71                | Bnr.<br>1 | Søkerens navn<br>Løvenskiold Skog COL |                       |  |
| Adresse<br>Fossumveien 70 |           | Postnr.<br>1359                       | Poststed<br>Eiksmarka |  |
| Telefonnr.<br>46893943    |           | Fylke<br>OSLO                         | Kommune<br>OSLO       |  |

| 2. Opplysninger om hogstareal                                 |   |  |   |  |
|---|---|--|---|--|
| UTM   | 600 826, 665 32 68  |  |   |  |
| Er du kjent med at hogsten berører storfugleiker/rovfugleir?  | <input type="checkbox"/> Ja <input checked="" type="checkbox"/> Nei | Er det mindre avstand enn 30 m til nærmeste flate?           | <input type="checkbox"/> Ja <input checked="" type="checkbox"/> Nei |  |
| Er du kjent med at det finnes truede/sårbare arter i området? | <input type="checkbox"/> Ja <input checked="" type="checkbox"/> Nei | Grenser hogstarealet til veg, sti eller løype?               | <input type="checkbox"/> Ja <input checked="" type="checkbox"/> Nei |  |
| Grenser hogstarealet til elv, bekk, vann, myr eller innmark?  | <input type="checkbox"/> Ja <input checked="" type="checkbox"/> Nei | Grenser hogstarealet til naboelendom?                        | <input type="checkbox"/> Ja <input checked="" type="checkbox"/> Nei |  |
| Skal det hogges på koller, åsrygger, rabber eller i fuktskog? | <input type="checkbox"/> Ja <input checked="" type="checkbox"/> Nei | Er arealet eksponert for innsyn (gjelder særlig flatehogst)? | <input type="checkbox"/> Ja <input checked="" type="checkbox"/> Nei |  |

| Opplysninger fra skogbruksplanen/skjønn |                |             |                         |                           |
|---|----------------|-------------|-------------------------|---------------------------|
| Bestand nr.<br>406314-1                 | Bonitet<br>F14 | Alder<br>75 | Avvirkningsareal<br>.18 | Avvirkningskvantum<br>550 |


| 3. Opplysninger om hogst, utdrift og foryngelse                   |  |                                     |   |  |
|---|--|-------------------------------------|---|--|
| Må sliet eller løyper krysses/brukes til framdrift av tømmer?     | <input type="checkbox"/> Ja <input checked="" type="checkbox"/> Nei  | Skal arealet tilplantes? Vegt.type: | <input checked="" type="checkbox"/> Ja <input type="checkbox"/> Nei |  |
| Skal det gjøres inngrep i terrenget/legges til rette for transp.? | <input type="checkbox"/> Ja <input checked="" type="checkbox"/> Nei  | Treslagsskifte?                     | <input type="checkbox"/> Ja <input checked="" type="checkbox"/> Nei |  |
| Hogststart (måned/år ev. dato)<br>Vindr 2017-18                   | Hogstform (flate/frøtre/skjerm/kant/småflate/gjennomhogst)<br>Frøtre | Driftsutstyr<br>Helv                |   |  |
| Eventuelle merknader  |  |                                     |   |  |

| 4. Søkerens/elerens underskrift  |                 |
|--|-----------------|
| Kart med avmerking av hogstlokalitet og utdriftstrasé vedlegges. Undertegnede er kjent med bestemmelsene i forskrift om skogbehandling og skogsdrift for skogområder i Oslo og nærliggende kommuner (Marka). |                 |
| Sted og dato<br>Fossum 26.07.2017  | Underskrift<br> |

| 5. Kommunens behandling                               |  |   |
|---|--|---|
| Melding mottatt                                       | Melding behandlet                                      | Dersom ikke annet er angitt gjelder godkjenningen for 2 år. Hogster som ikke er gjennomført innen 2 år må meldes på nytt. |
| <input checked="" type="checkbox"/> Godkjennes        | <input type="checkbox"/> Godkjennes med forutsetninger | <input type="checkbox"/> Godkjennes ikke  |
| Merknader, pålegg, forutsetninger for godkjenning mv: |  |   |
| Sted og dato  |  | Underskrift   |

**Melding om foryngelseshogst i Marka**  
Sendes kommunen senest 3 uker før tiltaket skal settes i verk.  
Tilbakemelding fra kommunen må foreligge før hogsten kan settes i gang (§ 4-3 i Markaforskriften)

**Søknad om hogst i foreslått verneområde i Marka**  
Sendes kommunen senest 3 uker før tiltaket skal settes i verk.  
Tilbakemelding fra fylkesmannen må foreligge før hogsten kan settes i gang (§ 7-3 i Markaforskriften)

| 1. Eier/Søker  |   |   |   |                           |
|--|---|---|---|---------------------------|
| Gnr.<br>71   | Bnr.<br>1   | Søkerens navn<br>Løvenskiold Skog COL   |   |                           |
| Adresse<br>Fossumveien 70  |   | Postnr.<br>1359   | Poststed<br>Eiksmarka   |                           |
| Telefonnr.<br>46893943   | Fylke<br>OSLO   |   | Kommune<br>OSLO   |                           |
| 2. Opplysninger om hogstareal  |   |   |   |                           |
| UTM  | 600867, 6652775   |   |   |                           |
| Er du kjent med at hogsten berører storfugleiker/rovfugleir?   | <input type="checkbox"/> Ja <input checked="" type="checkbox"/> Nei | Er det mindre avstand enn 30 m til nærmeste flate?  | <input type="checkbox"/> Ja <input checked="" type="checkbox"/> Nei |                           |
| Er du kjent med at det finnes truede/sårbare arter i området?  | <input type="checkbox"/> Ja <input checked="" type="checkbox"/> Nei | Grenser hogstarealet til veg, sti eller løype?  | <input checked="" type="checkbox"/> Ja <input type="checkbox"/> Nei |                           |
| Grenser hogstarealet til elv, bekk, vann, myr eller innmark?   | <input type="checkbox"/> Ja <input checked="" type="checkbox"/> Nei | Grenser hogstarealet til naboelendom?   | <input type="checkbox"/> Ja <input checked="" type="checkbox"/> Nei |                           |
| Skal det hogges på koller, åsrygger, rabber eller i fuktskog?  | <input type="checkbox"/> Ja <input checked="" type="checkbox"/> Nei | Er arealet eksponert for innsyn (gjelder særlig flatehogst)?  | <input checked="" type="checkbox"/> Ja <input type="checkbox"/> Nei |                           |
| Opplysninger fra skogbruksplanen/skjønn  |   |   |   |                           |
| Bestand nr.<br>406311  | Bonitet<br>G17  | Alder<br>75   | Avvirkningsareal<br>.12   | Avvirkningskvantum<br>600 |
| 3. Opplysninger om hogst, utdrift og foryngelse  |   |   |   |                           |
| Må slier eller løyper krysses/brukes til framdrift av tømmer?  | <input type="checkbox"/> Ja <input checked="" type="checkbox"/> Nei | Skal arealet tilplantes? Vegt.type:   | <input checked="" type="checkbox"/> Ja <input type="checkbox"/> Nei |                           |
| Skal det gjøres inngrep i terrenget/legges til rette for transp.?  | <input type="checkbox"/> Ja <input checked="" type="checkbox"/> Nei | Treslagsskifte?   | <input type="checkbox"/> Ja <input checked="" type="checkbox"/> Nei |                           |
| Hogststart (måned/år ev. dato)<br>Vinter 2017-18   | Hogstform (flate/frøtre/skjerm/kant/småflate/gjennomhogst)<br>Flate | Driftsutstyr<br>Helnd   |   |                           |
| Eventuelle merknader   |   |   |   |                           |
| 4. Søkerens/eierens underskrift  |   |   |   |                           |
| Kart med avmerking av hogstlokalitet og utdriftstrasé vedlegges. Undertegnede er kjent med bestemmelsene i forskrift om skogbehandling og skogsdrift for skogområder i Oslo og nærliggende kommuner (Marka). |   |   |   |                           |
| Sted og dato<br>Fossum 26.07.2017  |   | Underskrift<br>                       |   |                           |
| 5. Kommunens behandling  |   |   |   |                           |
| Melding mottatt  | Melding behandlet   | Dersom ikke annet er angitt gjelder godkjenningen for 2 år. Hogster som ikke er gjennomført innen 2 år må meldes på nytt. |   |                           |
| <input checked="" type="checkbox"/> Godkjennes <input type="checkbox"/> Godkjennes med forutsetninger <input type="checkbox"/> Godkjennes ikke   |   |   |   |                           |
| Merknader, pålegg, forutsetninger for godkjenning mv:  |   |   |   |                           |
| Sted og dato   |   | Underskrift   |   |                           |

**Melding om foryngelseshogst i Marka**  
Sendes kommunen senest 3 uker før tiltaket skal settes i verk.  
Tilbakemelding fra kommunen må foreligge før hogsten kan settes i gang (§ 4-3 i Markaforskriften)


**Søknad om hogst i foreslått verneområde i Marka**  
Sendes kommunen senest 3 uker før tiltaket skal settes i verk.  
Tilbakemelding fra fylkesmannen må foreligge før hogsten kan settes i gang (§ 7-3 i Markaforskriften)

| 1. Eier/Søker             |           |                                       |                       |  |
|---------------------------|-----------|---------------------------------------|-----------------------|--|
| Gnr.<br>71                | Bnr.<br>1 | Søkerens navn<br>Løvenskiold Skog COL |                       |  |
| Adresse<br>Fossumveien 70 |           | Postnr.<br>1359                       | Poststed<br>Eiksmarka |  |
| Telefonnr.<br>46893943    |           | Fylke<br>OSLO                         | Kommune<br>OSLO       |  |

| 2. Opplysninger om hogstareal                                 |   |  |   |  |
|---|---|--|---|--|
| UTM   | 600637, 6652810   |  |   |  |
| Er du kjent med at hogsten berører stortfugleiker/rovfugleir? | <input type="checkbox"/> Ja <input checked="" type="checkbox"/> Nei | Er det mindre avstand enn 30 m til nærmeste flate?           | <input type="checkbox"/> Ja <input checked="" type="checkbox"/> Nei |  |
| Er du kjent med at det finnes truede/sårbare arter i området? | <input type="checkbox"/> Ja <input checked="" type="checkbox"/> Nei | Grenser hogstarealet til veg, sti eller løype?               | <input type="checkbox"/> Ja <input checked="" type="checkbox"/> Nei |  |
| Grenser hogstarealet til elv, bekk, vann, myr eller innmark?  | <input type="checkbox"/> Ja <input checked="" type="checkbox"/> Nei | Grenser hogstarealet til naboeiendom?                        | <input type="checkbox"/> Ja <input checked="" type="checkbox"/> Nei |  |
| Skal det hogges på koller, åsrygger, rabber eller i fuktskog? | <input type="checkbox"/> Ja <input checked="" type="checkbox"/> Nei | Er arealet eksponert for innsyn (gjelder særlig flatehogst)? | <input type="checkbox"/> Ja <input checked="" type="checkbox"/> Nei |  |

| Opplysninger fra skogbruksplanen/skjønn |                |             |                         |                           |
|---|----------------|-------------|-------------------------|---------------------------|
| Bestand nr.<br>404311                   | Bonitet<br>G17 | Alder<br>76 | Avvirkningsareal<br>.14 | Avvirkningskvantum<br>500 |

| 3. Opplysninger om hogst, utdrift og foryngelse                   |   |                                     |   |  |
|---|---|-------------------------------------|---|--|
| Må stier eller løyper krysses/brukes til framdrift av tømmer?     | <input type="checkbox"/> Ja <input checked="" type="checkbox"/> Nei | Skal arealet tilplantes? Vegt.type: | <input checked="" type="checkbox"/> Ja <input type="checkbox"/> Nei |  |
| Skal det gjøres inngrep i terrenget/legges til rette for transp.? | <input type="checkbox"/> Ja <input checked="" type="checkbox"/> Nei | Treslagsskifte?                     | <input type="checkbox"/> Ja <input checked="" type="checkbox"/> Nei |  |
| Hogststart (måned/år ev. dato)<br>Vinter 2017-18                  | Hogstform (flate/frøtre/skjerm/kant/småflate/gjennomhogst)<br>Flate | Driftsutstyr<br>Helmh               |   |  |
| Eventuelle merknader  |   |                                     |   |  |

| 4. Søkerens/elerens underskrift   |   |
|---|---|
| Kart med avmerking av hogstlokallitet og utdriftstrasé vedlegges. Undertegnede er kjent med bestemmelsene i forskrift om skogbehandling og skogsdrift for skogområder i Oslo og nærliggende kommuner (Marka). |   |
| Sted og dato<br>Fossum 26.07.2017   | Underskrift<br> |

| 5. Kommunens behandling   |                   |   |
|---|-------------------|---|
| Melding mottatt   | Melding behandlet | Dersom ikke annet er angitt gjelder godkjenningen for 2 år. Hogster som ikke er gjennomført innen 2 år må meldes på nytt. |
| <input type="checkbox"/> Godkjennes <input type="checkbox"/> Godkjennes med forutsetninger <input type="checkbox"/> Godkjennes ikke |                   |   |
| Merknader, pålegg, forutsetninger for godkjenning mv:   |                   |   |
| Sted og dato  |                   | Underskrift   |

**Melding om foryngelseshogst i Marka**  
Sendes kommunen senest 3 uker før tiltaket skal settes i verk.  
Tilbakemelding fra kommunen må foreligge før hogsten kan settes i gang (§ 4-3 i Markaforskriften)


**Søknad om hogst i foreslått verneområde i Marka**  
Sendes kommunen senest 3 uker før tiltaket skal settes i verk.  
Tilbakemelding fra fylkesmannen må foreligge før hogsten kan settes i gang (§ 7-3 i Markaforskriften)

| 1. Eier/Søker             |           |                                       |                       |  |
|---------------------------|-----------|---------------------------------------|-----------------------|--|
| Gnr.<br>71                | Bnr.<br>1 | Søkerens navn<br>Løvenskiold Skog COL |                       |  |
| Adresse<br>Fossumveien 70 |           | Postnr.<br>1359                       | Poststed<br>Eiksmarka |  |
| Telefonnr.<br>46893943    |           | Fylke<br>OSLO                         | Kommune<br>OSLO       |  |

| 2. Opplysninger om hogstareal   |  |
|---|--|
| UTM   | 600551, 6652667  |
| Er du kjent med at hogsten berører storfugleiker/rovfugleir? <input type="checkbox"/> Ja <input checked="" type="checkbox"/> Nei  | Er det mindre avstand enn 30 m til nærmeste flate? <input type="checkbox"/> Ja <input checked="" type="checkbox"/> Nei           |
| Er du kjent med at det finnes truede/sårbare arter i området? <input type="checkbox"/> Ja <input checked="" type="checkbox"/> Nei | Grenser hogstarealet til veg, sti eller løype? <input type="checkbox"/> Ja <input checked="" type="checkbox"/> Nei               |
| Grenser hogstarealet til elv, bekk, vann, myr eller innmark? <input type="checkbox"/> Ja <input checked="" type="checkbox"/> Nei  | Grenser hogstarealet til naboeiendom? <input type="checkbox"/> Ja <input checked="" type="checkbox"/> Nei                        |
| Skal det hogges på koller, åsrygger, rabber eller i fuktskog? <input type="checkbox"/> Ja <input checked="" type="checkbox"/> Nei | Er arealet eksponert for innsyn (gjelder særlig flatehogst)? <input type="checkbox"/> Ja <input checked="" type="checkbox"/> Nei |

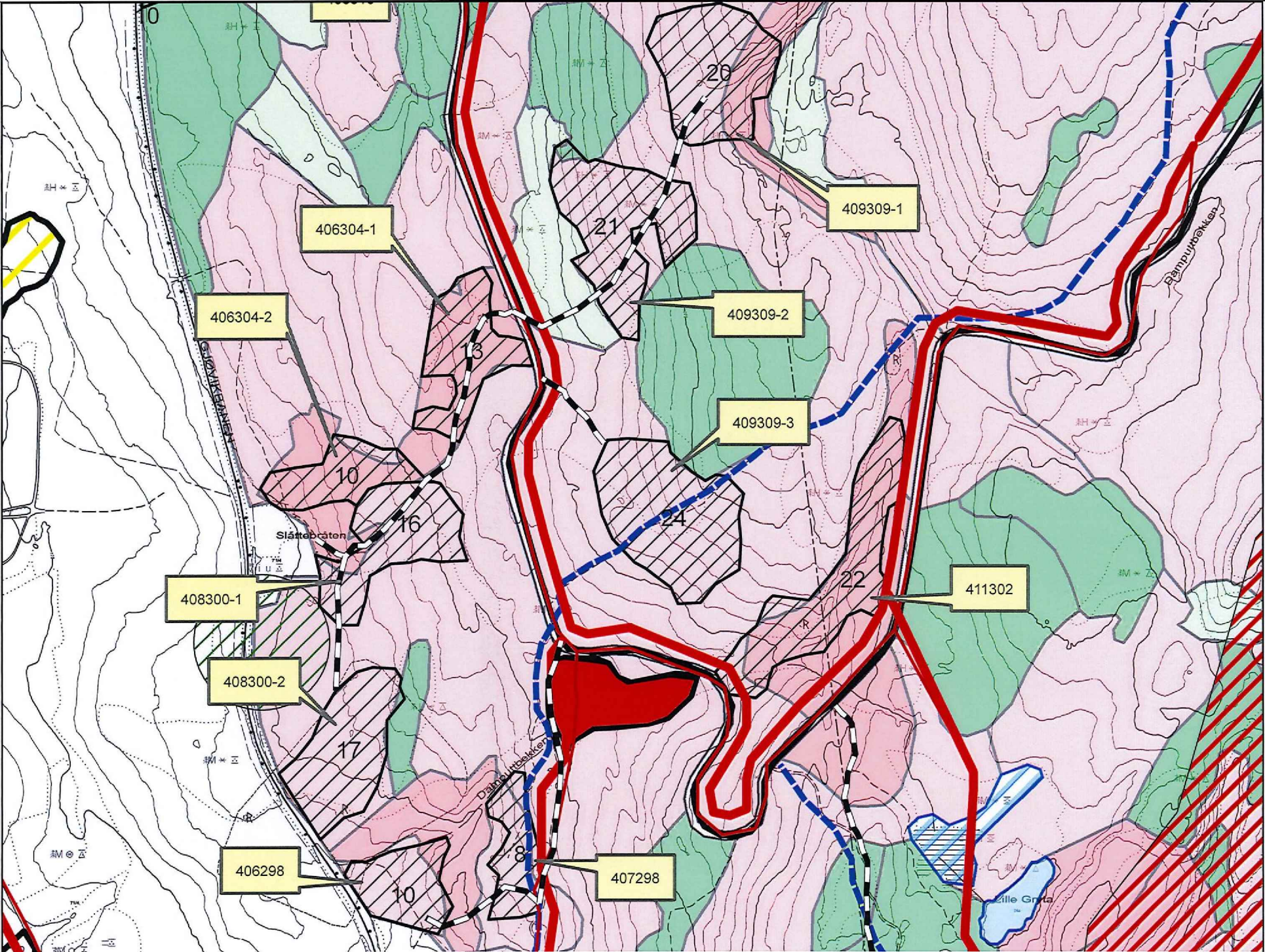
| Opplysninger fra skogbruksplanen/skjønn |                |             |                          |                           |
|---|----------------|-------------|--------------------------|---------------------------|
| Bestand nr.<br>403310                   | Bonitet<br>G17 | Alder<br>65 | Avvirkningsareal<br>. 10 | Avvirkningskvantum<br>350 |

| 3. Opplysninger om hogst, utdrift og foryngelse   |   |                        |
|---|---|------------------------|
| Må slier eller løyper krysses/brukes til framdrift av tømmer? <input type="checkbox"/> Ja <input checked="" type="checkbox"/> Nei     | Skal arealet tilplantes? Vegt.type: <input checked="" type="checkbox"/> Ja <input type="checkbox"/> Nei |                        |
| Skal det gjøres inngrep i terrenget/legges til rette for transp.? <input type="checkbox"/> Ja <input checked="" type="checkbox"/> Nei | Treslagsskifte? <input type="checkbox"/> Ja <input checked="" type="checkbox"/> Nei                     |                        |
| Hogststart (måned/år ev. dato)<br>Vinter 2017-18  | Hogstform (flate/frøtre/skjerm/kant/småflate/gjennomhogst)<br>Flate                                     | Driftsutstyr<br>Helmer |
| Eventuelle merknader  |   |                        |

| 4. Søkerens/elerens underskrift  |   |
|--|---|
| Kart med avmerking av hogstlokalitet og utdriftstrasé vedlegges. Undertegnede er kjent med bestemmelsene i forskrift om skogbehandling og skogsdrift for skogområder i Oslo og nærliggende kommuner (Marka). |   |
| Sted og dato<br>Fossum 26.07.2017  | Underskrift<br> |

| 5. Kommunens behandling   |                   |
|---|-------------------|
| Melding mottatt   | Melding behandlet |
| Dersom ikke annet er angitt gjelder godkjenningen for 2 år. Hogster som ikke er gjennomført innen 2 år må meldes på nytt.           |                   |
| <input type="checkbox"/> Godkjennes <input type="checkbox"/> Godkjennes med forutsetninger <input type="checkbox"/> Godkjennes ikke |                   |
| Merknader, pålegg, forutsetninger for godkjenning mv:   |                   |
| Sted og dato  | Underskrift       |

# Sandermosen del 3



- Forklaring**
- driftsvei
  - MIS\_2014\_Rev
  - Naturtyper
  - Forslag\_endelig\_F
  - Omsøkt areal
  - Myr
  - Tekn.imp.
  - Vann
  - II
  - III
  - IV
  - V



**Melding om foryngelseshogst i Marka**  
Sendes kommunen senest 3 uker før tiltaket skal settes i verk.  
Tilbakemelding fra kommunen må foreligge før hogsten kan settes i gang (§ 4-3 i Markaforskriften)


**Søknad om hogst i foreslått verneområde i Marka**  
Sendes kommunen senest 3 uker før tiltaket skal settes i verk.  
Tilbakemelding fra fylkesmannen må foreligge før hogsten kan settes i gang (§ 7-3 i Markaforskriften)

| 1. Eier/Saker             |               |                                       |                       |  |
|---------------------------|---------------|---------------------------------------|-----------------------|--|
| Gnr.<br>71                | Bnr.<br>1     | Søkerens navn<br>Løvenskiold Skog COL |                       |  |
| Adresse<br>Fossumveien 70 |               | Postnr.<br>1359                       | Poststed<br>Biksmarka |  |
| Telefonnr.<br>46893943    | Fylke<br>OSLO | Kommune<br>OSLO                       |                       |  |

| 2. Opplysninger om hogstareal                                 |   |  |   |  |
|---|---|--|---|--|
| UTM   | 601170, 6652510   |  |   |  |
| Er du kjent med at hogsten berører storfugleiker/rovfugleir?  | <input type="checkbox"/> Ja <input checked="" type="checkbox"/> Nei | Er det mindre avstand enn 30 m til nærmeste flate?           | <input type="checkbox"/> Ja <input checked="" type="checkbox"/> Nei |  |
| Er du kjent med at det finnes truede/sårbare arter i området? | <input type="checkbox"/> Ja <input checked="" type="checkbox"/> Nei | Grenser hogstarealet til veg, sti eller løype?               | <input type="checkbox"/> Ja <input checked="" type="checkbox"/> Nei |  |
| Grenser hogstarealet til elv, bekk, vann, myr eller innmark?  | <input type="checkbox"/> Ja <input checked="" type="checkbox"/> Nei | Grenser hogstarealet til naboeiendom?                        | <input type="checkbox"/> Ja <input checked="" type="checkbox"/> Nei |  |
| Skal det hogges på koller, åsrygger, rabber eller i fuktskog? | <input type="checkbox"/> Ja <input checked="" type="checkbox"/> Nei | Er arealet eksponert for innsyn (gjelder særlig flatehogst)? | <input type="checkbox"/> Ja <input checked="" type="checkbox"/> Nei |  |

| Opplysninger fra skogbruksplanen/skjønn |                   |             |                         |                           |
|---|-------------------|-------------|-------------------------|---------------------------|
| Bestand nr.<br>409309-1                 | Bonitet<br>F14-17 | Alder<br>68 | Avvirkningsareal<br>.20 | Avvirkningskvantum<br>650 |

| 3. Opplysninger om hogst, utdrift og foryngelse                      |  |                                     |   |  |
|--|--|-------------------------------------|---|--|
| Må stier eller løyper krysses/brukes til framdrift av tømmer?        | <input type="checkbox"/> Ja <input checked="" type="checkbox"/> Nei  | Skal arealet tilplantes? Vegt.type: | <input checked="" type="checkbox"/> Ja <input type="checkbox"/> Nei |  |
| Skal det gjøres inngrep i terrenget/legges til rette for transp.?    | <input type="checkbox"/> Ja <input checked="" type="checkbox"/> Nei  | Treslagsskifte?                     | <input type="checkbox"/> Ja <input checked="" type="checkbox"/> Nei |  |
| Hogststart (måned/år ev. dato)<br>Vinter 2017-18                     | Hogstform (flate/frøtre/skjerm/kant/småflate/gjennomhogst)<br>frøtre | Driftsutstyr<br>Helmh               |   |  |
| Eventuelle merknader<br>variant bonitet og høy innblanding av Graner |  |                                     |   |  |

| 4. Søkerens/eierens underskrift  |   |
|--|---|
| Kart med avmerking av hogstlokalitet og utdriftstrasé vedlegges. Undertegnede er kjent med bestemmelsene i forskrift om skogbehandling og skogsdrift for skogområder i Oslo og nærliggende kommuner (Marka). |   |
| Sted og dato<br>Fossum 26.07.2017  | Underskrift<br> |

| 5. Kommunens behandling  |                   |   |
|--|-------------------|---|
| Melding mottatt  | Melding behandlet | Dersom ikke annet er angitt gjelder godkjenningen for 2 år. Hogster som ikke er gjennomført innen 2 år må meldes på nytt. |
| <input checked="" type="checkbox"/> Godkjennes <input type="checkbox"/> Godkjennes med forutsetninger <input type="checkbox"/> Godkjennes ikke |                   |   |
| Merknader, pålegg, forutsetninger for godkjenning mv:  |                   |   |
| Sted og dato   | Underskrift       |   |



### Melding om foryngelseshogst i Marka

Sendes kommunen senest 3 uker før tiltaket skal settes i verk.  
Tilbakemelding fra kommunen må foreligge før hogsten kan settes i gang (§ 4-3 i Markaforskriften)



### Søknad om hogst i foreslått verneområde i Marka

Sendes kommunen senest 3 uker før tiltaket skal settes i verk.  
Tilbakemelding fra fylkesmannen må foreligge før hogsten kan settes i gang (§ 7-3 i Markaforskriften)

| 1. Eier/Søker             |               |                                       |                       |  |
|---------------------------|---------------|---------------------------------------|-----------------------|--|
| Gnr.<br>71                | Bnr.<br>1     | Søkerens navn<br>Løvenskiold Skog COL |                       |  |
| Adresse<br>Fossumveien 70 |               | Postnr.<br>1359                       | Poststed<br>Eiksmarka |  |
| Telefonnr.<br>46893943    | Fylke<br>OSLO | Kommune<br>OSLO                       |                       |  |

| 2. Opplysninger om hogstareal                                 |   |  |   |  |
|---|---|--|---|--|
| UTM   | 601 051 , 665 2334  |  |   |  |
| Er du kjent med at hogsten berører storfugleiker/rovfugleir?  | <input type="checkbox"/> Ja <input checked="" type="checkbox"/> Nei | Er det mindre avstand enn 30 m til nærmeste flate?           | <input type="checkbox"/> Ja <input checked="" type="checkbox"/> Nei |  |
| Er du kjent med at det finnes truede/sårbare arter i området? | <input type="checkbox"/> Ja <input checked="" type="checkbox"/> Nei | Grenser hogstarealet til veg, sti eller løype?               | <input type="checkbox"/> Ja <input checked="" type="checkbox"/> Nei |  |
| Grenser hogstarealet til elv, bekk, vann, myr eller innmark?  | <input type="checkbox"/> Ja <input checked="" type="checkbox"/> Nei | Grenser hogstarealet til naboeiendom?                        | <input type="checkbox"/> Ja <input checked="" type="checkbox"/> Nei |  |
| Skal det hogges på koller, åsrygger, rabber eller i fuktskog? | <input type="checkbox"/> Ja <input checked="" type="checkbox"/> Nei | Er arealet eksponert for innsyn (gjelder særlig flatehogst)? | <input checked="" type="checkbox"/> Ja <input type="checkbox"/> Nei |  |

| Opplysninger fra skogbruksplanen/skjønn |                   |             |                         |                           |
|---|-------------------|-------------|-------------------------|---------------------------|
| Bestand nr.<br>409309-02                | Bonitet<br>F14/17 | Alder<br>68 | Avvirkningsareal<br>.21 | Avvirkningskvantum<br>650 |

| 3. Opplysninger om hogst, utdrift og foryngelse                   |  |                                     |   |  |
|---|--|-------------------------------------|---|--|
| Må stier eller løyper krysses/brukes til framdrift av tømmer?     | <input type="checkbox"/> Ja <input checked="" type="checkbox"/> Nei  | Skal arealet tilplantes? Vegt.type: | <input checked="" type="checkbox"/> Ja <input type="checkbox"/> Nei |  |
| Skal det gjøres inngrep i terrenget/legges til rette for transp.? | <input type="checkbox"/> Ja <input checked="" type="checkbox"/> Nei  | Treslagsskifte?                     | <input type="checkbox"/> Ja <input checked="" type="checkbox"/> Nei |  |
| Hogststart (måned/år ev. dato)<br>Vinter 2017-18                  | Hogstform (flate/frøtre/skjerm/kant/småflate/gjennomhogst)<br>frøtre | Driftsutstyr                        | Helmer  |  |
| Eventuelle merknader  |  |                                     |   |  |

| 4. Søkerens/eierens underskrift  |                 |
|--|-----------------|
| Kart med avmerking av hogstlokalitet og utdriftstrase vedlegges. Undertegnede er kjent med bestemmelsene i forskrift om skogbehandling og skogsdrift for skogområder i Oslo og nærliggende kommuner (Marka). |                 |
| Sted og dato<br>Fossum 26.07.2017  | Underskrift<br> |

| 5. Kommunens behandling                               |  |   |
|---|--|---|
| Melding mottatt                                       | Melding behandlet                                      | Dersom ikke annet er angitt gjelder godkjenningen for 2 år. Hogster som ikke er gjennomført innen 2 år må meldes på nytt. |
| <input checked="" type="checkbox"/> Godkjennes        | <input type="checkbox"/> Godkjennes med forutsetninger | <input type="checkbox"/> Godkjennes ikke  |
| Merknader, pålegg, forutsetninger for godkjenning mv: |  |   |
| Sted og dato  | Underskrift  |   |



**Melding om foryngelseshogst i Marka**  
Sendes kommunen senest 3 uker før tiltaket skal settes i verk.  
Tilbakemelding fra kommunen må foreligge før hogsten kan settes i gang (§ 4-3 i Markaforskriften)

**Søknad om hogst i foreslått verneområde i Marka**  
Sendes kommunen senest 3 uker før tiltaket skal settes i verk.  
Tilbakemelding fra fylkesmannen må foreligge før hogsten kan settes i gang (§ 7-3 i Markaforskriften)

| 1. Eier/Søker  |       |                      |           |  |
|----------------|-------|----------------------|-----------|--|
| Gnr.           | Bnr.  | Søkerens navn        |           |  |
| 71             | 1     | Løvenskiold Skog COL |           |  |
| Adresse        |       | Postnr.              | Poststed  |  |
| Fossumveien 70 |       | 1359                 | Eiksmarka |  |
| Telefonnr.     | Fylke | Kommune              |           |  |
| 46893943       | OSLO  | OSLO                 |           |  |

| 2. Opplysninger om hogstareal                                 |   |  |   |  |
|---|---|--|---|--|
| UTM   | 601121 1 6651986  |  |   |  |
| Er du kjent med at hogsten berører storfugleiker/rovfugleir?  | <input type="checkbox"/> Ja <input checked="" type="checkbox"/> Nei | Er det mindre avstand enn 30 m til nærmeste flate?           | <input type="checkbox"/> Ja <input checked="" type="checkbox"/> Nei |  |
| Er du kjent med at det finnes truede/sårbare arter i området? | <input type="checkbox"/> Ja <input checked="" type="checkbox"/> Nei | Grenser hogstarealet til veg, sti eller løype?               | <input checked="" type="checkbox"/> Ja <input type="checkbox"/> Nei |  |
| Grenser hogstarealet til elv, bekk, vann, myr eller innmark?  | <input type="checkbox"/> Ja <input checked="" type="checkbox"/> Nei | Grenser hogstarealet til naboeiendom?                        | <input type="checkbox"/> Ja <input checked="" type="checkbox"/> Nei |  |
| Skal det hogges på koller, åsrygger, rabber eller i fuktskog? | <input type="checkbox"/> Ja <input checked="" type="checkbox"/> Nei | Er arealet eksponert for Innsyn (gjelder særlig flatehogst)? | <input checked="" type="checkbox"/> Ja <input type="checkbox"/> Nei |  |

| Opplysninger fra skogbruksplanen/skjønn |         |       |                  |                    |
|---|---------|-------|------------------|--------------------|
| Bestand nr.                             | Bonitet | Alder | Avvirkningsareal | Avvirkningskvantum |
| 409309-3                                | F14     | 68    | .24              | 750                |

| 3. Opplysninger om hogst, utdrift og foryngelse                   |   |                                     |   |  |
|---|---|-------------------------------------|---|--|
| Må stier eller løyper krysses/brukes til framdrift av tømmer?     | <input checked="" type="checkbox"/> Ja <input type="checkbox"/> Nei | Skal arealet tilplantes? Vegt.type: | <input checked="" type="checkbox"/> Ja <input type="checkbox"/> Nei |  |
| Skal det gjøres inngrep i terrenget/legges til rette for transp.? | <input type="checkbox"/> Ja <input checked="" type="checkbox"/> Nei | Treslagsskifte?                     | <input type="checkbox"/> Ja <input checked="" type="checkbox"/> Nei |  |
| Hogststart (måned/år ev. dato)                                    | Hogstform (flate/frøtre/skjerm/kant/småflate/gjennomhogst)          | Driftsutstyr                        |   |  |
| Vinter 2017-18  | frøtre  | Helvink                             |   |  |
| Eventuelle merknader  |   |                                     |   |  |
| Sti ryddes etter vinter for hest og bar                           |   |                                     |   |  |

| 4. Søkerens/eierens underskrift   |             |
|---|-------------|
| Kart med avmerking av hogstlokallet og utdriftstrasé vedlegges. Undertegnede er kjent med bestemmelsene i forskrift om skogbehandling og skogsdrift for skogområder i Oslo og nærliggende kommuner (Marka). |             |
| Sted og dato  | Underskrift |
| Fossum 26.07.2017   |             |

| 5. Kommunens behandling                               |  |   |
|---|--|---|
| Melding mottatt                                       | Melding behandlet                                      | Dersom ikke annet er angitt gjelder godkjenningen for 2 år. Hogster som ikke er gjennomført innen 2 år må meldes på nytt. |
| <input checked="" type="checkbox"/> Godkjennes        | <input type="checkbox"/> Godkjennes med forutsetninger | <input type="checkbox"/> Godkjennes ikke  |
| Merknader, pålegg, forutsetninger for godkjenning mv: |  |   |
|   |  |   |
| Sted og dato  | Underskrift  |   |
|   |  |   |



**Melding om foryngelseshogst i Marka**  
Sendes kommunen senest 3 uker før tiltaket skal settes i verk.  
Tilbakemelding fra kommunen må foreligge før hogsten kan settes i gang (§ 4-3 i Markaforskriften)

**Søknad om hogst i foreslått verneområde i Marka**  
Sendes kommunen senest 3 uker før tiltaket skal settes i verk.  
Tilbakemelding fra fylkesmannen må foreligge før hogsten kan settes i gang (§ 7-3 i Markaforskriften)

| 1. Eier/Søker  |   |   |   |  |
|--|---|---|---|--|
| Gnr.<br>71   | Bnr.<br>1   | Søkerens navn<br>Løvenskiold Skog COL   |   |  |
| Adresse<br>Fossumveien 70  |   | Postnr.<br>1359   | Poststed<br>Eiksmarka   |  |
| Telefonnr.<br>46893943   |   | Fylke<br>OSLO   | Kommune<br>OSLO   |  |
| 2. Opplysninger om hogstareal  |   |   |   |  |
| UTM  | 600 881 , 665 22 05   |   |   |  |
| Er du kjent med at hogsten berører storfugleiker/rovfugleirer?   | <input type="checkbox"/> Ja <input checked="" type="checkbox"/> Nei | Er det mindre avstand enn 30 m til nærmeste flate?  | <input type="checkbox"/> Ja <input checked="" type="checkbox"/> Nei |  |
| Er du kjent med at det finnes truede/sårbare arter i området?  | <input type="checkbox"/> Ja <input checked="" type="checkbox"/> Nei | Grenser hogstarealet til veg, sti eller løype?  | <input checked="" type="checkbox"/> Ja <input type="checkbox"/> Nei |  |
| Grenser hogstarealet til elv, bekk, vann, myr eller innmark?   | <input type="checkbox"/> Ja <input checked="" type="checkbox"/> Nei | Grenser hogstarealet til naboeiendom?   | <input type="checkbox"/> Ja <input checked="" type="checkbox"/> Nei |  |
| Skal det hogges på koller, åsrygger, rabber eller i fuktskog?  | <input type="checkbox"/> Ja <input checked="" type="checkbox"/> Nei | Er arealet eksponert for innsyn (gjelder særlig flatehogst)?  | <input checked="" type="checkbox"/> Ja <input type="checkbox"/> Nei |  |
| Opplysninger fra skogbruksplanen/skjønn  |   |   |   |  |
| Bestand nr.<br>406304-1  | Bonitet<br>617  | Alder<br>86   | Avvirkningsareal<br>.13   | Avvirkningskvantum<br>320                |
| 3. Opplysninger om hogst, utdrift og foryngelse  |   |   |   |  |
| Må slier eller løyper krysses/brukes til framdrift av tømmer?  | <input type="checkbox"/> Ja <input checked="" type="checkbox"/> Nei | Skal arealet tilplantes? Vegt.type:   | <input checked="" type="checkbox"/> Ja <input type="checkbox"/> Nei |  |
| Skal det gjøres inngrep i terrenget/legges til rette for transp.?  | <input type="checkbox"/> Ja <input checked="" type="checkbox"/> Nei | Treslagsskifte?   | <input type="checkbox"/> Ja <input checked="" type="checkbox"/> Nei |  |
| Hogststart (måned/år ev. dato)<br>Vinter 2017-18   | Hogstform (flate/frøtre/skjerm/kant/småflate/gjennomhogst)<br>flate |   | Driftsutstyr<br>Helmh   |  |
| Eventuelle merknader   |   |   |   |  |
| 4. Søkerens/eierens underskrift  |   |   |   |  |
| Kart med avmerking av hogstlokaltet og utdriftsrasé vedlegges. Undertegnede er kjent med bestemmelsene i forskrift om skogbehandling og skogsdrift for skogområder i Oslo og nærliggende kommuner (Marka). |   |   |   |  |
| Sted og dato<br>Fossum 26.07.2017  |   | Underskrift<br>Gunnar U   |   |  |
| 5. Kommunens behandling  |   |   |   |  |
| Melding mottatt  | Melding behandlet   | Dersom ikke annet er angitt gjelder godkjenningen for 2 år. Hogster som ikke er gjennomført innen 2 år må meldes på nytt. |   |  |
| <input checked="" type="checkbox"/> Godkjennes   |   | <input type="checkbox"/> Godkjennes med forutsetninger  |   | <input type="checkbox"/> Godkjennes ikke |
| Merknader, pålegg, forutsetninger for godkjenning mv:  |   |   |   |  |
| Sted og dato   |   | Underskrift   |   |  |

**Melding om foryngelseshogst i Marka**  
Sendes kommunen senest 3 uker før tiltaket skal settes i verk.  
Tilbakemelding fra kommunen må foreligge før hogsten kan settes i gang (§ 4-3 i Markaforskriften)


**Søknad om hogst i foreslått verneområde i Marka**  
Sendes kommunen senest 3 uker før tiltaket skal settes i verk.  
Tilbakemelding fra fylkesmannen må foreligge før hogsten kan settes i gang (§ 7-3 i Markaforskriften)

| 1. Eier/Søker             |           |                                       |                       |  |
|---------------------------|-----------|---------------------------------------|-----------------------|--|
| Gnr.<br>71                | Bnr.<br>1 | Søkerens navn<br>Løvenskiold Skog COL |                       |  |
| Adresse<br>Fossumveien 70 |           | Postnr.<br>1359                       | Poststed<br>Eiksmarka |  |
| Telefonnr.<br>46893943    |           | Fylke<br>OSLO                         | Kommune<br>OSLO       |  |

| 2. Opplysninger om hogstareal                                 |   |  |   |  |
|---|---|--|---|--|
| UTM   | 600 732 , 6652042   |  |   |  |
| Er du kjent med at hogsten berører storfugleiker/rovfugleir?  | <input type="checkbox"/> Ja <input checked="" type="checkbox"/> Nei | Er det mindre avstand enn 30 m til nærmeste flate?           | <input type="checkbox"/> Ja <input checked="" type="checkbox"/> Nei |  |
| Er du kjent med at det finnes truede/sårbare arter i området? | <input type="checkbox"/> Ja <input checked="" type="checkbox"/> Nei | Grenser hogstarealet til veg, sti eller løype?               | <input checked="" type="checkbox"/> Ja <input type="checkbox"/> Nei |  |
| Grenser hogstarealet til elv, bekk, vann, myr eller innmark?  | <input type="checkbox"/> Ja <input checked="" type="checkbox"/> Nei | Grenser hogstarealet til naboelendom?                        | <input type="checkbox"/> Ja <input checked="" type="checkbox"/> Nei |  |
| Skal det hogges på koller, åsrygger, rabber eller i fuktskog? | <input type="checkbox"/> Ja <input checked="" type="checkbox"/> Nei | Er arealet eksponert for innsyn (gjelder særlig flatehogst)? | <input checked="" type="checkbox"/> Ja <input type="checkbox"/> Nei |  |

| Opplysninger fra skogbruksplanen/skjønn |                 |             |                         |                           |
|---|-----------------|-------------|-------------------------|---------------------------|
| Bestand nr.<br>406304-2                 | Bonitet<br>G 17 | Alder<br>86 | Avvirkningsareal<br>.10 | Avvirkningskvantum<br>260 |

| 3. Opplysninger om hogst, utdrift og foryngelse                   |   |                                     |   |  |
|---|---|-------------------------------------|---|--|
| Må slier eller løyper krysses/brukes til framdrift av tømmer?     | <input type="checkbox"/> Ja <input checked="" type="checkbox"/> Nei | Skal arealet tilplantes? Vegt.type: | <input checked="" type="checkbox"/> Ja <input type="checkbox"/> Nei |  |
| Skal det gjøres inngrep i terrenget/legges til rette for transp.? | <input type="checkbox"/> Ja <input checked="" type="checkbox"/> Nei | Treslagsskifte?                     | <input type="checkbox"/> Ja <input checked="" type="checkbox"/> Nei |  |
| Hogststart (måned/år ev. dato)<br>Vinter 2017-18                  | Hogstform (flate/frøtre/skjerm/kant/småflate/gjennomhogst)<br>flate | Driftsutstyr<br>Helvick             |   |  |
| Eventuelle merknader  |   |                                     |   |  |

| 4. Søkerens/eierens underskrift  |   |
|--|---|
| Kart med avmerking av hogstlokalitet og utdriftstrasé vedlegges. Undertegnede er kjent med bestemmelsene i forskrift om skogbehandling og skogsdrift for skogområder i Oslo og nærliggende kommuner (Marka). |   |
| Sted og dato<br>Fossum 26.07.2017  | Underskrift<br> |

| 5. Kommunens behandling  |                   |   |
|--|-------------------|---|
| Melding mottatt  | Melding behandlet | Dersom ikke annet er angitt gjelder godkjenningen for 2 år. Hogster som ikke er gjennomført innen 2 år må meldes på nytt. |
| <input checked="" type="checkbox"/> Godkjennes <input type="checkbox"/> Godkjennes med forutsetninger <input type="checkbox"/> Godkjennes ikke |                   |   |
| Merknader, pålegg, forutsetninger for godkjenning mv:  |                   |   |
| Sted og dato   |                   | Underskrift   |

**Melding om foryngelseshogst i Marka**  
Sendes kommunen senest 3 uker før tiltaket skal settes i verk.  
Tilbakemelding fra kommunen må foreligge før hogsten kan settes i gang (§ 4-3 i Markaforskriften)


**Søknad om hogst i foreslått verneområde i Marka**  
Sendes kommunen senest 3 uker før tiltaket skal settes i verk.  
Tilbakemelding fra fylkesmannen må foreligge før hogsten kan settes i gang (§ 7-3 i Markaforskriften)

| 1. Eier/Saker             |           |                                       |                       |  |
|---------------------------|-----------|---------------------------------------|-----------------------|--|
| Gnr.<br>71                | Bnr.<br>1 | Søkerens navn<br>Løvenskiold Skog COL |                       |  |
| Adresse<br>Fossumveien 70 |           | Postnr.<br>1359                       | Poststed<br>Eiksmarka |  |
| Telefonnr.<br>46893943    |           | Fylke<br>OSLO                         | Kommune<br>OSLO       |  |

| 2. Opplysninger om hogstareal                                 |   |  |   |  |
|---|---|--|---|--|
| UTM   | 600 803, 665 19 73  |  |   |  |
| Er du kjent med at hogsten berører storfugleiker/rovfugleir?  | <input type="checkbox"/> Ja <input checked="" type="checkbox"/> Nei | Er det mindre avstand enn 30 m til nærmeste flate?           | <input type="checkbox"/> Ja <input checked="" type="checkbox"/> Nei |  |
| Er du kjent med at det finnes truede/sårbare arter i området? | <input type="checkbox"/> Ja <input checked="" type="checkbox"/> Nei | Grenser hogstarealet til veg, sti eller løype?               | <input checked="" type="checkbox"/> Ja <input type="checkbox"/> Nei |  |
| Grenser hogstarealet til elv, bekk, vann, myr eller innmark?  | <input type="checkbox"/> Ja <input checked="" type="checkbox"/> Nei | Grenser hogstarealet til naboeiendom?                        | <input type="checkbox"/> Ja <input checked="" type="checkbox"/> Nei |  |
| Skal det hogges på koller, åsrygger, rabber eller i fuktskog? | <input type="checkbox"/> Ja <input checked="" type="checkbox"/> Nei | Er arealet eksponert for innsyn (gjelder særlig flatehogst)? | <input checked="" type="checkbox"/> Ja <input type="checkbox"/> Nei |  |

| Opplysninger fra skogbruksplanen/skjønn |                |             |                         |                           |
|---|----------------|-------------|-------------------------|---------------------------|
| Bestand nr.<br>408300-1                 | Bonitet<br>F14 | Alder<br>68 | Avvirkningsareal<br>.16 | Avvirkningskvantum<br>420 |

| 3. Opplysninger om hogst, utdrift og foryngelse                   |  |                                     |   |  |
|---|--|-------------------------------------|---|--|
| Må stier eller løyper krysses/brukes til framdrift av tømmer?     | <input type="checkbox"/> Ja <input checked="" type="checkbox"/> Nei  | Skal arealet tilplantes? Vegt.type: | <input checked="" type="checkbox"/> Ja <input type="checkbox"/> Nei |  |
| Skal det gjøres inngrep i terrenget/legges til rette for transp.? | <input type="checkbox"/> Ja <input checked="" type="checkbox"/> Nei  | Treslagsskifte?                     | <input type="checkbox"/> Ja <input checked="" type="checkbox"/> Nei |  |
| Hogststart (måned/år ev. dato)<br>Vinter 2017-18                  | Hogstform (flate/frøtre/skjerm/kant/småflate/gjennomhogst)<br>frøtre | Driftsutstyr<br>Helmer              |   |  |
| Eventuelle merknader  |  |                                     |   |  |

| 4. Søkerens/eierens underskrift  |   |
|--|---|
| Kart med avmerking av hogstlokalitet og utdriftstrase vedlegges. Undertegnede er kjent med bestemmelsene i forskrift om skogbehandling og skogsdrift for skogområder i Oslo og nærliggende kommuner (Marka). |   |
| Sted og dato<br>Fossum 26.07.2017  | Underskrift<br> |

| 5. Kommunens behandling  |                   |   |
|--|-------------------|---|
| Melding mottatt  | Melding behandlet | Dersom ikke annet er angitt gjelder godkjenningen for 2 år. Hogster som ikke er gjennomført innen 2 år må meldes på nytt. |
| <input checked="" type="checkbox"/> Godkjennes <input type="checkbox"/> Godkjennes med forutsetninger <input type="checkbox"/> Godkjennes ikke |                   |   |
| Merknader, pålegg, forutsetninger for godkjenning mv.  |                   |   |
| Sted og dato   |                   | Underskrift   |



**Melding om foryngelseshogst i Marka**  
Sendes kommunen senest 3 uker før tiltaket skal settes i verk.  
Tilbakemelding fra kommunen må foreligge før hogsten kan settes i gang (§ 4-3 i Markaforskriften)

**Søknad om hogst i foreslått verneområde i Marka**  
Sendes kommunen senest 3 uker før tiltaket skal settes i verk.  
Tilbakemelding fra fylkesmannen må foreligge før hogsten kan settes i gang (§ 7-3 i Markaforskriften)

| 1. Eier/Søker  |       |                      |           |  |
|----------------|-------|----------------------|-----------|--|
| Gnr.           | Bnr.  | Søkerens navn        |           |  |
| 71             | 1     | Løvenskiold Skog COL |           |  |
| Adresse        |       | Postnr.              | Poststed  |  |
| Fossumveien 70 |       | 1359                 | Biksmarka |  |
| Telefonnr.     | Fylke | Kommune              |           |  |
| 46893943       | OSLO  | OSLO                 |           |  |

| 2. Opplysninger om hogstareal                                 |   |  |   |
|---|---|--|---|
| UTM   | 600 803 , 665 1539  |  |   |
| Er du kjent med at hogsten berører storfugleiker/rovfugleir?  | <input type="checkbox"/> Ja <input checked="" type="checkbox"/> Nei | Er det mindre avstand enn 30 m til nærmeste flate?           | <input type="checkbox"/> Ja <input checked="" type="checkbox"/> Nei |
| Er du kjent med at det finnes truede/sårbare arter i området? | <input type="checkbox"/> Ja <input checked="" type="checkbox"/> Nei | Grenser hogstarealet til veg, sti eller løype?               | <input checked="" type="checkbox"/> Ja <input type="checkbox"/> Nei |
| Grenser hogstarealet til elv, bekk, vann, myr eller innmark?  | <input checked="" type="checkbox"/> Ja <input type="checkbox"/> Nei | Grenser hogstarealet til naboelendom?                        | <input type="checkbox"/> Ja <input checked="" type="checkbox"/> Nei |
| Skal det hogges på koller, åsrygger, rabber eller i fuktskog? | <input type="checkbox"/> Ja <input checked="" type="checkbox"/> Nei | Er arealet eksponert for Innsyn (gjelder særlig flatehogst)? | <input checked="" type="checkbox"/> Ja <input type="checkbox"/> Nei |

| Opplysninger fra skogbruksplanen/skjønn |         |       |                  |                    |
|---|---------|-------|------------------|--------------------|
| Bestand nr.                             | Bonitet | Alder | Avvirkningsareal | Avvirkningskvantum |
| 406298                                  | G2      | 60    | .10              | 520                |

| 3. Opplysninger om hogst, utdrift og foryngelse                  |   |                                     |   |
|--|---|-------------------------------------|---|
| Må sliker eller løyper krysses/brukes til framdrift av tømmer?   | <input type="checkbox"/> Ja <input checked="" type="checkbox"/> Nei | Skal arealet tilplantes? Vegt.type: | <input checked="" type="checkbox"/> Ja <input type="checkbox"/> Nei |
| Skal det gjøres inngrep i terrenget/egges til rette for transp.? | <input type="checkbox"/> Ja <input checked="" type="checkbox"/> Nei | Treslagsskifte?                     | <input type="checkbox"/> Ja <input checked="" type="checkbox"/> Nei |
| Hogststart (måned/år ev. dato)                                   | Hogstform (flate/frøtre/skjerm/kant/småflate/gjennomhogst)          | Driftsutstyr                        |   |
|  | flate   | Heltred                             |   |
| Eventuelle merknader   |   |                                     |   |
| Hogst av feil provinijsen  |   |                                     |   |

| 4. Søkerens/eierens underskrift   |             |
|---|-------------|
| Kart med avmerking av hogstokalitet og utdriftstrase vedlegges. Undertegnede er kjent med bestemmelsene i forskrift om skogbehandling og skogsdrift for skogområder i Oslo og nærliggende kommuner (Marka). |             |
| Sted og dato  | Underskrift |
| Fossum 26.07.2017   |             |

| 5. Kommunens behandling                               |  |   |
|---|--|---|
| Melding mottatt                                       | Melding behandlet                                      | Dersom ikke annet er angitt gjelder godkjenningen for 2 år. Hogster som ikke er gjennomført innen 2 år må meldes på nytt. |
| <input checked="" type="checkbox"/> Godkjennes        | <input type="checkbox"/> Godkjennes med forutsetninger |   |
| Merknader, pålegg, forutsetninger for godkjenning mv: |  |   |
|   |  |   |
| Sted og dato  | Underskrift  |   |
|   |  |   |

**Melding om foryngelseshogst i Marka**  
Sendes kommunen senest 3 uker før tiltaket skal settes i verk.  
Tilbakemelding fra kommunen må foreligge før hogsten kan settes i gang (§ 4-3 i Markaforskriften)

**Søknad om hogst i foreslått verneområde i Marka**  
Sendes kommunen senest 3 uker før tiltaket skal settes i verk.  
Tilbakemelding fra fylkesmannen må foreligge før hogsten kan settes i gang (§ 7-3 i Markaforskriften)

| 1. Eier/Søker             |               |                                       |                       |  |
|---------------------------|---------------|---------------------------------------|-----------------------|--|
| Gnr.<br>71                | Bnr.<br>1     | Søkerens navn<br>Løvenskiold Skog COL |                       |  |
| Adresse<br>Fossumveien 70 |               | Postnr.<br>1359                       | Poststed<br>Eiksmarka |  |
| Telefonnr.<br>46893943    | Fylke<br>OSLO | Kommune<br>OSLO                       |                       |  |

| 2. Opplysninger om hogstareal                                 |   |  |   |  |
|---|---|--|---|--|
| UTM   | 600 936 1 6651575   |  |   |  |
| Er du kjent med at hogsten berører stortugleiker/rovfugleir?  | <input type="checkbox"/> Ja <input checked="" type="checkbox"/> Nei | Er det mindre avstand enn 30 m til nærmeste flate?           | <input type="checkbox"/> Ja <input checked="" type="checkbox"/> Nei |  |
| Er du kjent med at det finnes truede/sårbare arter i området? | <input type="checkbox"/> Ja <input checked="" type="checkbox"/> Nei | Grenser hogstarealet til veg, sti eller løype?               | <input checked="" type="checkbox"/> Ja <input type="checkbox"/> Nei |  |
| Grenser hogstarealet til elv, bekk, vann, myr eller innmark?  | <input checked="" type="checkbox"/> Ja <input type="checkbox"/> Nei | Grenser hogstarealet til naboelendom?                        | <input type="checkbox"/> Ja <input checked="" type="checkbox"/> Nei |  |
| Skal det hogges på koller, åsrygger, rabber eller i fuktskog? | <input type="checkbox"/> Ja <input checked="" type="checkbox"/> Nei | Er arealet eksponert for innsyn (gjelder særlig flatehogst)? | <input checked="" type="checkbox"/> Ja <input type="checkbox"/> Nei |  |

| Opplysninger fra skogbruksplanen/skjønn |                |             |                        |                           |
|---|----------------|-------------|------------------------|---------------------------|
| Bestand nr.<br>407298                   | Bonitet<br>G14 | Alder<br>76 | Avvirkningsareal<br>.8 | Avvirkningskvantum<br>160 |

| 3. Opplysninger om hogst, utdrift og foryngelse                   |   |                                     |   |  |
|---|---|-------------------------------------|---|--|
| Må stier eller løyper krysses/brukes til framdrift av tømmer?     | <input type="checkbox"/> Ja <input checked="" type="checkbox"/> Nei           | Skal arealet tilplantes? Vegt.type: | <input checked="" type="checkbox"/> Ja <input type="checkbox"/> Nei |  |
| Skal det gjøres inngrep i terrenget/legges til rette for transp.? | <input type="checkbox"/> Ja <input checked="" type="checkbox"/> Nei           | Treslagsskifte?                     | <input type="checkbox"/> Ja <input checked="" type="checkbox"/> Nei |  |
| Hogststart (måned/år ev. dato)<br>Vinter 2017-18                  | Hogstform (flate/frøtre/skjerm/kant/småflate/gjennomhogst)<br>Hogst av Skjerm | Driftsutstyr<br>Helvst              |   |  |
| Eventuelle merknader  |   |                                     |   |  |

| 4. Søkerens/eierens underskrift   |                         |
|---|-------------------------|
| Kart med avmerking av hogstlokaltet og utdriftstrasé vedlegges. Undertegnede er kjent med bestemmelsene i forskrift om skogbehandling og skogsdrift for skogområder i Oslo og nærliggende kommuner (Marka). |                         |
| Sted og dato<br>Fossum 26.07.2017   | Underskrift<br>Grunth U |

| 5. Kommunens behandling  |                   |   |
|--|-------------------|---|
| Melding mottatt  | Melding behandlet | Dersom ikke annet er angitt gjelder godkjenningen for 2 år. Hogster som ikke er gjennomført innen 2 år må meldes på nytt. |
| <input checked="" type="checkbox"/> Godkjennes <input type="checkbox"/> Godkjennes med forutsetninger <input type="checkbox"/> Godkjennes ikke |                   |   |
| Merknader, pålegg, forutsetninger for godkjenning mv:  |                   |   |
| Sted og dato   |                   | Underskrift   |



**Melding om foryngelseshogst i Marka**  
Sendes kommunen senest 3 uker før tiltaket skal settes i verk.  
Tilbakemelding fra kommunen må foreligge før hogsten kan settes i gang (§ 4-3 i Markaforskriften)


**Søknad om hogst i foreslått verneområde i Marka**  
Sendes kommunen senest 3 uker før tiltaket skal settes i verk.  
Tilbakemelding fra fylkesmannen må foreligge før hogsten kan settes i gang (§ 7-3 i Markaforskriften)

| 1. Eier/Søker             |           |                                       |                       |  |
|---------------------------|-----------|---------------------------------------|-----------------------|--|
| Gnr.<br>71                | Bnr.<br>1 | Søkerens navn<br>Løvenskiold Skog COL |                       |  |
| Adresse<br>Fossumveien 70 |           | Postnr.<br>1359                       | Poststed<br>Eiksmarka |  |
| Telefonnr.<br>46893943    |           | Fylke<br>OSLO                         | Kommune<br>OSLO       |  |

| 2. Opplysninger om hogstareal                                 |   |  |   |  |
|---|---|--|---|--|
| UTM   | 601340, 6651903   |  |   |  |
| Er du kjent med at hogsten berører storfugleiker/rovfugleir?  | <input type="checkbox"/> Ja <input checked="" type="checkbox"/> Nei | Er det mindre avstand enn 30 m til nærmeste flate?           | <input type="checkbox"/> Ja <input checked="" type="checkbox"/> Nei |  |
| Er du kjent med at det finnes truede/sårbare arter i området? | <input type="checkbox"/> Ja <input checked="" type="checkbox"/> Nei | Grenser hogstarealet til veg, sti eller løype?               | <input checked="" type="checkbox"/> Ja <input type="checkbox"/> Nei |  |
| Grenser hogstarealet til elv, bekk, vann, myr eller innmark?  | <input type="checkbox"/> Ja <input checked="" type="checkbox"/> Nei | Grenser hogstarealet til naboelendom?                        | <input type="checkbox"/> Ja <input checked="" type="checkbox"/> Nei |  |
| Skal det hogges på koller, åsrygger, rabber eller i fuktskog? | <input type="checkbox"/> Ja <input checked="" type="checkbox"/> Nei | Er arealet eksponert for innsyn (gjelder særlig flatehogst)? | <input checked="" type="checkbox"/> Ja <input type="checkbox"/> Nei |  |

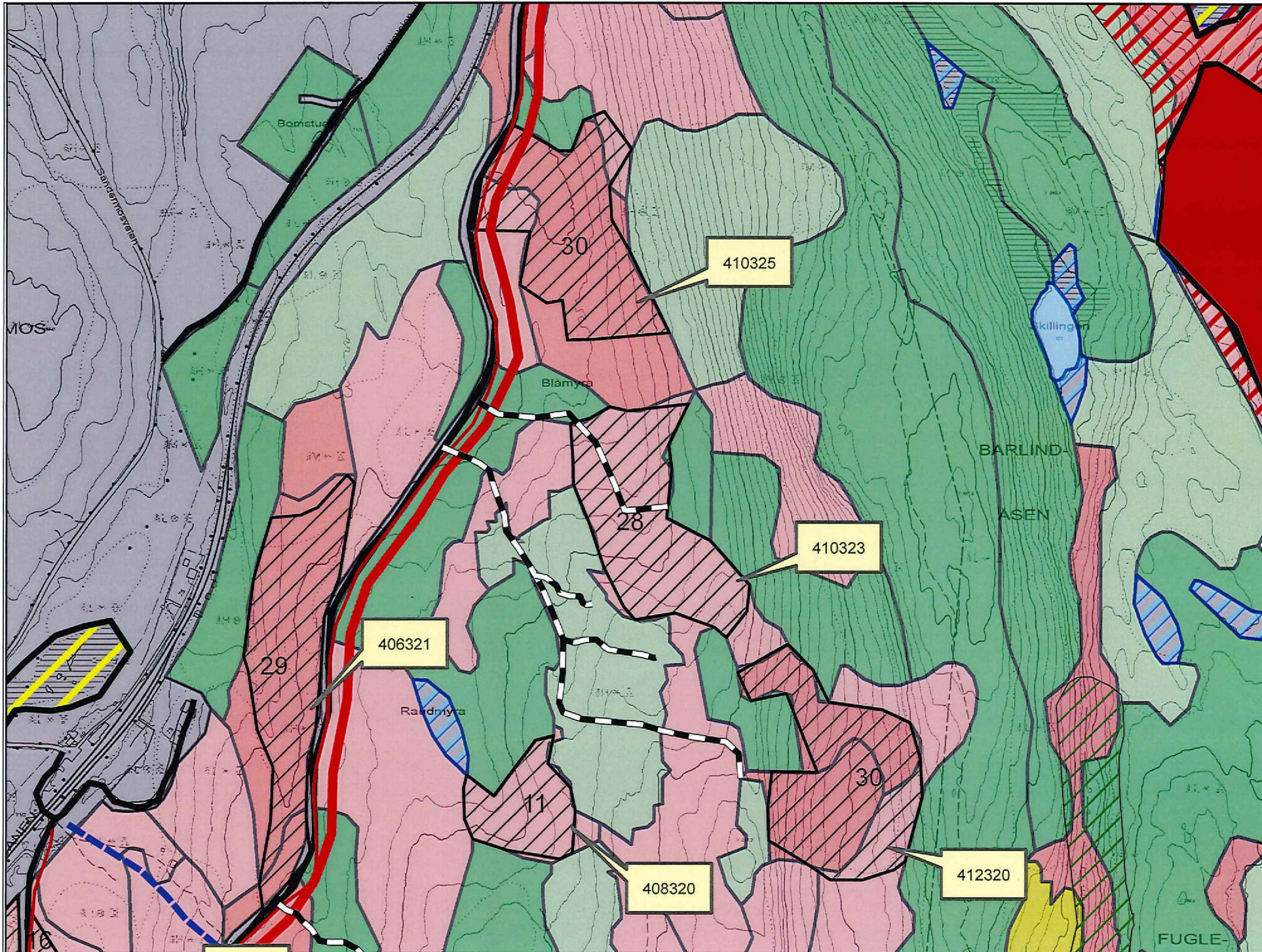
| Opplysninger fra skogbruksplanen/skjønn |                |             |                          |                           |
|---|----------------|-------------|--------------------------|---------------------------|
| Bestand nr.<br>411 302                  | Bonitet<br>G17 | Alder<br>81 | Avvirkningsareal<br>. 22 | Avvirkningskvantum<br>650 |

| 3. Opplysninger om hogst, utdrift og foryngelse                   |   |                                     |   |  |
|---|---|-------------------------------------|---|--|
| Må slier eller løyper krysses/brukes til framdrift av tømmer?     | <input type="checkbox"/> Ja <input checked="" type="checkbox"/> Nei | Skal arealet tilplantes? Vegt.type: | <input checked="" type="checkbox"/> Ja <input type="checkbox"/> Nei |  |
| Skal det gjøres inngrep i terrenget/legges til rette for transp.? | <input type="checkbox"/> Ja <input checked="" type="checkbox"/> Nei | Treslagsskifte?                     | <input type="checkbox"/> Ja <input checked="" type="checkbox"/> Nei |  |
| Hogststart (måned/år ev. dato)<br>Vinter 2017-18                  | Hogstform (flate/frøtre/skjerm/kant/småflate/gjennomhogst)<br>flate | Driftsutstyr<br>Helms               |   |  |
| Eventuelle merknader  |   |                                     |   |  |

| 4. Søkerens/elerens underskrift  |   |
|--|---|
| Kart med avmerking av hogstlokalitet og utdriftstrasé vedlegges. Undertegnede er kjent med bestemmelsene i forskrift om skogbehandling og skogsdrift for skogområder i Oslo og nærliggende kommuner (Marka). |   |
| Sted og dato<br>Fossum 26.07.2017  | Underskrift<br> |

| 5. Kommunens behandling  |                   |   |
|--|-------------------|---|
| Melding mottatt  | Melding behandlet | Dersom ikke annet er angitt gjelder godkjenningen for 2 år. Hogster som ikke er gjennomført innen 2 år må meldes på nytt. |
| <input checked="" type="checkbox"/> Godkjennes <input type="checkbox"/> Godkjennes med forutsetninger <input type="checkbox"/> Godkjennes ikke |                   |   |
| Merknader, pålegg, forutsetninger for godkjenning mv:  |                   |   |
| Sted og dato   | Underskrift       |   |

# Sandermosen del 1




## Forklaring

- driftsvei
- MIS\_2014\_Rev
- Naturtyper
- Forslag\_endelig\_F
- Omsøkt areal
- Myr
- Imp
- Tekn.imp.
- Vann
- I
- II
- III
- IV
- V

**Melding om foryngelseshogst i Marka**  
Sendes kommunen senest 3 uker før tiltaket skal settes i verk.  
Tilbakemelding fra kommunen må foreligge før hogsten kan settes i gang (§ 4-3 i Markaforskriften)

**Søknad om hogst i foreslått verneområde i Marka**  
Sendes kommunen senest 3 uker før tiltaket skal settes i verk.  
Tilbakemelding fra fylkesmannen må foreligge før hogsten kan settes i gang (§ 7-3 i Markaforskriften)

| 1. Eier/Søker  |   |   |   |                           |
|--|---|---|---|---------------------------|
| Gnr.<br>71   | Bnr.<br>1   | Søkerens navn<br>Løvenskiold Skog COL   |   |                           |
| Adresse<br>Fossumveien 70  |   | Postnr.<br>1359   | Poststed<br>Biksmarka   |                           |
| Telefonnr.<br>46893943   | Fylke<br>OSLO   | Kommune<br>OSLO   |   |                           |
| 2. Opplysninger om hogstareal  |   |   |   |                           |
| UTM  | 601124, 6654368   |   |   |                           |
| Er du kjent med at hogsten berører storfugleiker/rovfugleir?   | <input type="checkbox"/> Ja <input checked="" type="checkbox"/> Nei | Er det mindre avstand enn 30 m til nærmeste flate?  | <input type="checkbox"/> Ja <input checked="" type="checkbox"/> Nei |                           |
| Er du kjent med at det finnes truede/sårbare arter i området?  | <input type="checkbox"/> Ja <input checked="" type="checkbox"/> Nei | Grenser hogstarealet til veg, sti eller løype?  | <input checked="" type="checkbox"/> Ja <input type="checkbox"/> Nei |                           |
| Grenser hogstarealet til elv, bekk, vann, myr eller innmark?   | <input type="checkbox"/> Ja <input checked="" type="checkbox"/> Nei | Grenser hogstarealet til naboeiendom?   | <input type="checkbox"/> Ja <input checked="" type="checkbox"/> Nei |                           |
| Skal det hogges på koller, åsrygger, rabber eller i fuktskog?  | <input type="checkbox"/> Ja <input checked="" type="checkbox"/> Nei | Er arealet eksponert for innsyn (gjelder særlig flatehogst)?  | <input type="checkbox"/> Ja <input checked="" type="checkbox"/> Nei |                           |
| Opplysninger fra skogbruksplanen/skjønn  |   |   |   |                           |
| Bestand nr.<br>410325  | Bonitet<br>G20  | Alder<br>98   | Avvirkningsareal<br>30  | Avvirkningskvantum<br>570 |
| 3. Opplysninger om hogst, utdrift og foryngelse  |   |   |   |                           |
| Må stier eller løyper krysses/brukes til framdrift av tømmer?  | <input type="checkbox"/> Ja <input checked="" type="checkbox"/> Nei | Skal arealet tilplantes? Vegt.type:   | <input checked="" type="checkbox"/> Ja <input type="checkbox"/> Nei |                           |
| Skal det gjøres inngrep i terrenget/legges til rette for transp.?  | <input type="checkbox"/> Ja <input checked="" type="checkbox"/> Nei | Treslagsskifte?   | <input type="checkbox"/> Ja <input checked="" type="checkbox"/> Nei |                           |
| Hogststart (måned/år ev. dato)<br>Vinter 2017-18   | Hogstform (flate/frøtre/skjerm/kant/småflate/gjennomhogst)<br>Flate | Driftsutstyr<br>Heltent   |   |                           |
| Eventuelle merknader<br>Hogst av eldre skjeim med høy foryngelse 2-5 meter   |   |   |   |                           |
| 4. Søkerens/eierens underskrift  |   |   |   |                           |
| Kart med avmerking av hogstlokalitet og utdriftstrasé vedlegges. Undertegnede er kjent med bestemmelsene i forskrift om skogbehandling og skogsdrift for skogområder i Oslo og nærliggende kommuner (Marka). |   |   |   |                           |
| Sted og dato<br>Fossum 26.07.2017  |   | Underskrift<br>                       |   |                           |
| 5. Kommunens behandling  |   |   |   |                           |
| Melding mottatt  | Melding behandlet   | Dersom ikke annet er angitt gjelder godkjenningen for 2 år. Hogster som ikke er gjennomført innen 2 år må meldes på nytt. |   |                           |
| <input checked="" type="checkbox"/> Godkjennes <input type="checkbox"/> Godkjennes med forutsetninger <input type="checkbox"/> Godkjennes ikke   |   |   |   |                           |
| Merknader, pålegg, forutsetninger for godkjenning mv:  |   |   |   |                           |
| Sted og dato   |   | Underskrift   |   |                           |

**Melding om foryngelseshogst i Marka**  
Sendes kommunen senest 3 uker før tiltaket skal settes i verk.  
Tilbakemelding fra kommunen må foreligge før hogsten kan settes i gang (§ 4-3 i Markaforskriften)


**Søknad om hogst i foreslått verneområde i Marka**  
Sendes kommunen senest 3 uker før tiltaket skal settes i verk.  
Tilbakemelding fra fylkesmannen må foreligge før hogsten kan settes i gang (§ 7-3 i Markaforskriften)

| 1. Eier/Søker             |               |                                       |                       |  |
|---------------------------|---------------|---------------------------------------|-----------------------|--|
| Gnr.<br>71                | Bnr.<br>1     | Søkerens navn<br>Løvenskiold Skog COL |                       |  |
| Adresse<br>Fossumveien 70 |               | Postnr.<br>1359                       | Poststed<br>Eiksmarka |  |
| Telefonnr.<br>46893943    | Fylke<br>OSLO | Kommune<br>OSLO                       |                       |  |

| 2. Opplysninger om hogstareal                                 |   |  |   |  |
|---|---|--|---|--|
| UTM   | 601202, 6654021   |  |   |  |
| Er du kjent med at hogsten berører storfugleiker/rovfugleir?  | <input type="checkbox"/> Ja <input checked="" type="checkbox"/> Nei | Er det mindre avstand enn 30 m til nærmeste flate?           | <input type="checkbox"/> Ja <input checked="" type="checkbox"/> Nei |  |
| Er du kjent med at det finnes truede/sårbare arter i området? | <input type="checkbox"/> Ja <input checked="" type="checkbox"/> Nei | Grenser hogstarealet til veg, sti eller løype?               | <input type="checkbox"/> Ja <input checked="" type="checkbox"/> Nei |  |
| Grenser hogstarealet til elv, bekk, vann, myr eller innmark?  | <input type="checkbox"/> Ja <input checked="" type="checkbox"/> Nei | Grenser hogstarealet til naboeiendom?                        | <input type="checkbox"/> Ja <input checked="" type="checkbox"/> Nei |  |
| Skal det hogges på koller, åsrygger, rabber eller i fuktskog? | <input type="checkbox"/> Ja <input checked="" type="checkbox"/> Nei | Er arealet eksponert for Innsyn (gjelder særlig flatehogst)? | <input type="checkbox"/> Ja <input checked="" type="checkbox"/> Nei |  |

| Opplysninger fra skogbruksplanen/skjønn |                |             |                         |                            |
|---|----------------|-------------|-------------------------|----------------------------|
| Bestand nr.<br>410323                   | Bonitet<br>G12 | Alder<br>69 | Avvirkningsareal<br>.28 | Avvirkningskvantum<br>1200 |

| 3. Opplysninger om hogst, utdrift og foryngelse                   |   |                                     |   |  |
|---|---|-------------------------------------|---|--|
| Må stier eller løyper krysses/brukes til framdrift av tømmer?     | <input type="checkbox"/> Ja <input checked="" type="checkbox"/> Nei | Skal arealet tilplantes? Vegt.type: | <input checked="" type="checkbox"/> Ja <input type="checkbox"/> Nei |  |
| Skal det gjøres inngrep i terrenget/legges til rette for transp.? | <input type="checkbox"/> Ja <input checked="" type="checkbox"/> Nei | Treslagsskifte?                     | <input type="checkbox"/> Ja <input checked="" type="checkbox"/> Nei |  |
| Hogststart (måned/år ev. dato)<br>Vinh 2017-18                    | Hogstform (flate/frøtre/skjerm/kant/småflate/gjennomhogst)<br>Flate | Driftsutstyr<br>Helvink             |   |  |
| Eventuelle merknader  |   |                                     |   |  |

| 4. Søkerens/eierens underskrift  |   |
|--|---|
| Kart med avmerking av hogstlokalitet og utdriftstrasé vedlegges. Undertegnede er kjent med bestemmelsene i forskrift om skogbehandling og skogsdrift for skogområder i Oslo og nærliggende kommuner (Marka). |   |
| Sted og dato<br>Fossum 26.07.2017  | Underskrift<br> |

| 5. Kommunens behandling  |                   |  |
|--|-------------------|--|
| Melding mottatt  | Melding behandlet | Dersom ikke annet er angitt gjelder godkjenningen for 2 år.<br>Hogster som ikke er gjennomført innen 2 år må meldes på nytt. |
| <input checked="" type="checkbox"/> Godkjennes <input type="checkbox"/> Godkjennes med forutsetninger <input type="checkbox"/> Godkjennes ikke |                   |  |
| Merknader, pålegg, forutsetninger for godkjenning mv:  |                   |  |
| Sted og dato   | Underskrift       |  |

**Melding om foryngelseshogst i Marka**  
Sendes kommunen senest 3 uker før tiltaket skal settes i verk.  
Tilbakemelding fra kommunen må foreligge før hogsten kan settes i gang (§ 4-3 i Markaforskriften)

**Søknad om hogst i foreslått verneområde i Marka**  
Sendes kommunen senest 3 uker før tiltaket skal settes i verk.  
Tilbakemelding fra fylkesmannen må foreligge før hogsten kan settes i gang (§ 7-3 i Markaforskriften)

| 1. Eier/Saker             |           |                                       |                       |  |
|---------------------------|-----------|---------------------------------------|-----------------------|--|
| Gnr.<br>71                | Bnr.<br>1 | Søkerens navn<br>Løvenskiold Skog COL |                       |  |
| Adresse<br>Fossumveien 70 |           | Postnr.<br>1359                       | Poststed<br>Eiksmarka |  |
| Telefonnr.<br>46893943    |           | Fylke<br>OSLO                         | Kommune<br>OSLO       |  |

| 2. Opplysninger om hogstareal                                    |   |  |   |                            |
|--|---|--|---|----------------------------|
| UTM  | 601443, 6653721   |  |   |                            |
| Er du kjent med at hogsten berører storfugleleiker/rovfugleirer? | <input type="checkbox"/> Ja <input checked="" type="checkbox"/> Nei | Er det mindre avstand enn 30 m til nærmeste flate?           | <input type="checkbox"/> Ja <input checked="" type="checkbox"/> Nei |                            |
| Er du kjent med at det finnes truede/sårbare arter i området?    | <input type="checkbox"/> Ja <input checked="" type="checkbox"/> Nei | Grenser hogstarealet til veg, sti eller løype?               | <input type="checkbox"/> Ja <input checked="" type="checkbox"/> Nei |                            |
| Grenser hogstarealet til elv, bekk, vann, myr eller innmark?     | <input type="checkbox"/> Ja <input checked="" type="checkbox"/> Nei | Grenser hogstarealet til naboeiendom?                        | <input type="checkbox"/> Ja <input checked="" type="checkbox"/> Nei |                            |
| Skal det hogges på koller, åsrygger, rabber eller i fuktskog?    | <input type="checkbox"/> Ja <input checked="" type="checkbox"/> Nei | Er arealet eksponert for innsyn (gjelder særlig flatehogst)? | <input type="checkbox"/> Ja <input checked="" type="checkbox"/> Nei |                            |
| Opplysninger fra skogbruksplanen/skjønn                          |   |  |   |                            |
| Bestand nr.<br>412320  | Bonitet<br>G14  | Alder<br>98  | Avvirkningsareal<br>. 30  | Avvirkningskvantum<br>1350 |

| 3. Opplysninger om hogst, utdrift og foryngelse                   |   |                                     |   |  |
|---|---|-------------------------------------|---|--|
| Må stier eller løyper krysses/brukes til framdrift av tømmer?     | <input type="checkbox"/> Ja <input checked="" type="checkbox"/> Nei | Skal arealet tilplantes? Vegt.type: | <input checked="" type="checkbox"/> Ja <input type="checkbox"/> Nei |  |
| Skal det gjøres inngrep i terrenget/legges til rette for transp.? | <input type="checkbox"/> Ja <input checked="" type="checkbox"/> Nei | Treslagsskifte?                     | <input type="checkbox"/> Ja <input checked="" type="checkbox"/> Nei |  |
| Hogststart (måned/år ev. dato)<br>Vinter 2017-18                  | Hogstform (flate/frøtre/skjerm/kant/småflate/gjennomhogst)<br>Flate | Driftsutstyr<br>Heland              |   |  |
| Eventuelle merknader  |   |                                     |   |  |

| 4. Søkerens/eierens underskrift  |                         |
|--|-------------------------|
| Kart med avmerking av hogstlokalitet og utdriftstrase vedlegges. Undertegnede er kjent med bestemmelsene i forskrift om skogbehandling og skogsdrift for skogområder i Oslo og nærliggende kommuner (Marka). |                         |
| Sted og dato<br>Fossum 26.07.2017  | Underskrift<br>Gjeste U |

| 5. Kommunens behandling  |                   |   |
|--|-------------------|---|
| Melding mottatt  | Melding behandlet | Dersom ikke annet er angitt gjelder godkjenningen for 2 år. Hogster som ikke er gjennomført innen 2 år må meldes på nytt. |
| <input checked="" type="checkbox"/> Godkjennes <input type="checkbox"/> Godkjennes med forutsetninger <input type="checkbox"/> Godkjennes ikke |                   |   |
| Merknader, pålegg, forutsetninger for godkjenning mv:  |                   |   |
| Sted og dato   |                   | Underskrift   |

**Melding om foryngelsehogst i Marka**  
Sendes kommunen senest 3 uker før tiltaket skal settes i verk.  
Tilbakemelding fra kommunen må foreligge før hogsten kan settes i gang (§ 4-3 i Markaforskriften)

**Søknad om hogst i foreslått verneområde i Marka**  
Sendes kommunen senest 3 uker før tiltaket skal settes i verk.  
Tilbakemelding fra fylkesmannen må foreligge før hogsten kan settes i gang (§ 7-3 i Markaforskriften)

| 1. Eier/Søker  |  |   |   |                           |
|--|--|---|---|---------------------------|
| Gnr.<br>71   | Bnr.<br>1  | Søkerens navn<br>Løvenskiold Skog COL   |   |                           |
| Adresse<br>Fossumveien 70  |  | Postnr.<br>1359   | Poststed<br>Biksmarka   |                           |
| Telefonnr.<br>46893943   |  | Fylke<br>OSLO   | Kommune<br>OSLO   |                           |
| 2. Opplysninger om hogstareal  |  |   |   |                           |
| UTM  | 601083, 6653692  |   |   |                           |
| Er du kjent med at hogsten berører storfugleiker/rovfugleir?   | <input type="checkbox"/> Ja <input checked="" type="checkbox"/> Nei  | Er det mindre avstand enn 30 m til nærmeste flate?  | <input type="checkbox"/> Ja <input checked="" type="checkbox"/> Nei |                           |
| Er du kjent med at det finnes truede/sårbare arter i området?  | <input type="checkbox"/> Ja <input checked="" type="checkbox"/> Nei  | Grenser hogstarealet til veg, sti eller løype?  | <input type="checkbox"/> Ja <input checked="" type="checkbox"/> Nei |                           |
| Grenser hogstarealet til elv, bekk, vann, myr eller innmark?   | <input checked="" type="checkbox"/> Ja <input type="checkbox"/> Nei  | Grenser hogstarealet til naboeiendom?   | <input type="checkbox"/> Ja <input checked="" type="checkbox"/> Nei |                           |
| Skal det hogges på koller, åsrygger, rabber eller i fuktskog?  | <input type="checkbox"/> Ja <input checked="" type="checkbox"/> Nei  | Er arealet eksponert for innsyn (gjelder særlig flatehogst)?  | <input type="checkbox"/> Ja <input checked="" type="checkbox"/> Nei |                           |
| Opplysninger fra skogbruksplanen/skjønn  |  |   |   |                           |
| Bestand nr.<br>408320  | Bonitet<br>F17   | Alder<br>70   | Avvirkningsareal<br>. 11  | Avvirkningskvantum<br>380 |
| 3. Opplysninger om hogst, utdrift og foryngelse  |  |   |   |                           |
| Må stier eller løyper krysses/brukes til framdrift av tømmer?  | <input type="checkbox"/> Ja <input checked="" type="checkbox"/> Nei  | Skal arealet tilplantes? Vegt.type:   | <input checked="" type="checkbox"/> Ja <input type="checkbox"/> Nei |                           |
| Skal det gjøres inngrep i terrenget/legges til rette for transp.?  | <input type="checkbox"/> Ja <input checked="" type="checkbox"/> Nei  | Treslagsskifte?   | <input type="checkbox"/> Ja <input checked="" type="checkbox"/> Nei |                           |
| Hogststart (måned/år ev. dato)<br>Vinter 2017-18   | Hogstform (flate/frøtre/skjerm/kant/småflate/gjennomhogst)<br>frøtre | Driftsutstyr<br>Helmd   |   |                           |
| Eventuelle merknader   |  |   |   |                           |
| 4. Søkerens/eierens underskrift  |  |   |   |                           |
| Kart med avmerking av hogstlokalitet og utdriftstrase vedlegges. Undertegnede er kjent med bestemmelsene i forskrift om skogbehandling og skogsdrift for skogområder i Oslo og nærliggende kommuner (Marka). |  |   |   |                           |
| Sted og dato<br>Fossum 26.07.2017  |  | Underskrift<br>Gunnar U   |   |                           |
| 5. Kommunens behandling  |  |   |   |                           |
| Melding mottatt  | Melding behandlet  | Dersom ikke annet er angitt gjelder godkjenningen for 2 år. Hogster som ikke er gjennomført innen 2 år må meldes på nytt. |   |                           |
| <input checked="" type="checkbox"/> Godkjennes <input type="checkbox"/> Godkjennes med forutsetninger <input type="checkbox"/> Godkjennes ikke   |  |   |   |                           |
| Merknader, pålegg, forutsetninger for godkjenning mv:  |  |   |   |                           |
| Sted og dato   |  | Underskrift   |   |                           |

**Melding om foryngelseshogst i Marka**  
Sendes kommunen senest 3 uker før tiltaket skal settes i verk.  
Tilbakemelding fra kommunen må foreligge før hogsten kan settes i gang (§ 4-3 i Markaforskriften)

**Søknad om hogst i foreslått verneområde i Marka**  
Sendes kommunen senest 3 uker før tiltaket skal settes i verk.  
Tilbakemelding fra fylkesmannen må foreligge før hogsten kan settes i gang (§ 7-3 i Markaforskriften)

| 1. Eier/Søker   |   |  |   |                            |
|---|---|--|---|----------------------------|
| Gnr.<br>71  | Bnr.<br>1   | Søkerens navn<br>Løvenskiold Skog COL  |   |                            |
| Adresse<br>Fossumveien 70   |   | Postnr.<br>1359  | Poststed<br>Biksmarka   |                            |
| Telefonnr.<br>46893943  |   | Fylke<br>OSLO  | Kommune<br>OSLO   |                            |
| 2. Opplysninger om hogstareal   |   |  |   |                            |
| UTM   | 660823, 6653872   |  |   |                            |
| Er du kjent med at hogsten berører storfugleiker/rovfugleir?  | <input type="checkbox"/> Ja <input checked="" type="checkbox"/> Nei | Er det mindre avstand enn 30 m til nærmeste flate?   | <input type="checkbox"/> Ja <input checked="" type="checkbox"/> Nei |                            |
| Er du kjent med at det finnes truede/sårbare arter i området?   | <input type="checkbox"/> Ja <input checked="" type="checkbox"/> Nei | Grenser hogstarealet til veg, sti eller løype?   | <input checked="" type="checkbox"/> Ja <input type="checkbox"/> Nei |                            |
| Grenser hogstarealet til elv, bekk, vann, myr eller innmark?  | <input type="checkbox"/> Ja <input checked="" type="checkbox"/> Nei | Grenser hogstarealet til naboelendom?  | <input type="checkbox"/> Ja <input checked="" type="checkbox"/> Nei |                            |
| Skal det hogges på koller, åsrygger, rabber eller i fuktskog?   | <input type="checkbox"/> Ja <input checked="" type="checkbox"/> Nei | Er arealet eksponert for innsyn (gjelder særlig flatehogst)?   | <input checked="" type="checkbox"/> Ja <input type="checkbox"/> Nei |                            |
| Opplysninger fra skogbruksplanen/skjønn   |   |  |   |                            |
| Bestand nr.<br>Vindr 2017-18  | Bonitet<br>G20  | Alder<br>76  | Avvirkningsareal<br>.29   | Avvirkningskvantum<br>1400 |
| 3. Opplysninger om hogst, utdrift og foryngelse   |   |  |   |                            |
| Må sliker eller løyper krysses/brukes til framdrift av tømmer?  | <input type="checkbox"/> Ja <input checked="" type="checkbox"/> Nei | Skal arealet tilplantes? Vegt.type:  | <input checked="" type="checkbox"/> Ja <input type="checkbox"/> Nei |                            |
| Skal det gjøres inngrep i terrenget/legges til rette for transp.?   | <input type="checkbox"/> Ja <input checked="" type="checkbox"/> Nei | Treslagsskifte?  | <input type="checkbox"/> Ja <input checked="" type="checkbox"/> Nei |                            |
| Hogststart (måned/år ev. dato)<br>Vindr 2017-18   | Hogstform (flate/frøtre/skjerm/kant/småflate/gjennomhogst)<br>flate | Driftsutstyr<br>Hend   |   |                            |
| Eventuelle merknader  |   |  |   |                            |
| 4. Søkerens/eierens underskrift   |   |  |   |                            |
| Kart med avmerking av hogstokalitet og utdriftstrase vedlegges. Undertegnede er kjent med bestemmelsene i forskrift om skogbehandling og skogsdrift for skogområder i Oslo og nærliggende kommuner (Marka). |   |  |   |                            |
| Sted og dato<br>Fossum 26.07.2017   |   | Underskrift<br>Grunth U  |   |                            |
| 5. Kommunens behandling   |   |  |   |                            |
| Melding mottatt   | Melding behandlet   | Dersom ikke annet er angitt gjelder godkjenningen for 2 år.<br>Hogster som ikke er gjennomført innen 2 år må meldes på nytt. |   |                            |
| <input checked="" type="checkbox"/> Godkjennes <input type="checkbox"/> Godkjennes med forutsetninger <input type="checkbox"/> Godkjennes ikke  |   |  |   |                            |
| Merknader, pålegg, forutsetninger for godkjenning mv:   |   |  |   |                            |
| Sted og dato  |   | Underskrift  |   |                            |



Fylkesmannen  
i Oslo og Akershus

Regionkontor Landbruk Lørenskog, Nittedal, Oslo, Rælingen  
og Skedsmo  
Pb. 84  
2001 Lillestrøm

#### Miljøvernavdelingen

Tordenskioldsgate 12  
Postboks 8111 Dep, 0032 OSLO  
Telefon 22 00 35 00  
fmoapostmottak@fylkesmannen.no  
www.fmoa.no  
Organisasjonsnummer NO 974 761 319

Deres ref.: 2017/10667  
Deres dato: 20.09.2017  
Vår ref.: 2017/1018-191 M-NA  
Saksbehandler: Christian Hillmann  
Direktetelefon: 22 00 36 35

Dato: 06.11.2017

## Tillatelse til foryngelseshogst i Maridalen landskapsvernområde - gbnr 71/1

Vi viser til melding om hogst i 23 bestander på gnr 71 bnr 1 i Oslo kommune. Grunneier er Carl Otto Løvenskiold. Hogsten administreres av Løvenskiold skog. Bestandene er innenfor Maridalen landskapsvernområde.

### Fylkesmannens vedtak

Det vises til saksutredning og dokumenter i saken. I medhold av verneforskriftens kap. VI, pkt. 7, godkjennes hogst i omsøkte bestander (410325, 410323, 412320, 408320, 406321, 406314-2, 404318, 403318, 404318, 402317, 403315, 406314-1, 406311 og 404311).

Fylkesmannen vil sette vilkår for hogsten som sammenfaller med de vilkår som er foreslått fra Oslo kommune, Regionkontor landbruk:

- Det skal sikres at kullgroper ikke kjøres i, bares ned, eller plantes i etter hogst.
- Ved vinterdrift skal det gjøres avtale med skiforeningen om evt. midlertidig omlegging av løyper.
- Det skal vises hensyn til brukere av marka, og om mulig også legges til rette for friluftsliv underveis i arbeidet. Stier/veier bør ryddes for hogstavfall etter endt arbeidsdag, spesielt før en helg. Stien gjennom 409309-3 skal ryddes både etter avsluttet hogst, og om nødvendig etter snøsmeltingen.
- Yngre/mindre trær, og trær med lav greinsetting, spares i størst mulig grad, for å bryte opp flatene, unntatt for bestand 406298.
- Det skal i størst mulig grad sikres at flatekantene er vindstabile
- Det skal sikres at diesel eller olje ikke renner ut i vann, elv eller bekk. Dieseltanker skal sikres mot hærverk. Ved ulykker varsles Vann- og avløpsetaten umiddelbart på 23440000.

Vedtaket er truffet med hjemmel i Forskrift om vern av Maridalen landskapsvernområde, kap. VI, pkt. 7. Vedtaket kan påklages etter bestemmelsene i forvaltningsloven § 28. Klagefristen er **3 uker** fra mottakelsen av dette brevet. Eventuell klage stilles til Miljødirektoratet, men sendes via Fylkesmannen.

Fylkesmannen minner om at tilbakemelding fra kommunen i henhold til markaforskriften må foreligge før hogst kan starte.





## **Bakgrunn for saken**

Regionkontor landbruk utfører interkommunal landbruksforvaltning for kommunene Lørenskog, Nittedal, Oslo, Rælingen og Skedsmo. De vurderer hogsten og konsekvenser for natur, landskap, miljø og friluftsliv slik:

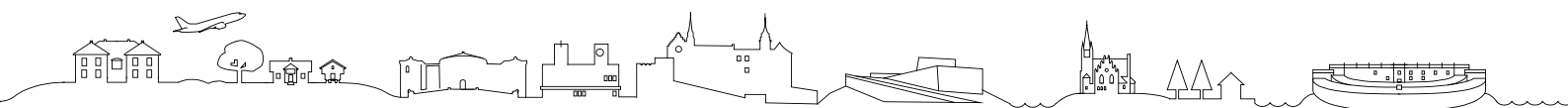
*«Den planlagte hogsten er meldt inn som vinterdrift, og ligger ved Sandermosen nord-øst for Maridalsvannet. Med unntak av halve bestand 411302, ligger hele hogsten innenfor Maridalen landskapsvernområde. To av bestandene er hogst av tidligere skjermstilling, der foryngelsen i bestand 410325 har nådd en høyde på to til fem meter. Furubonitetene er innmeldt som frørestillingshogst, men skal i tillegg plantes til med gran, for å videreføre barblandingskogen. I bestand 406298, er skogen preget av feil proveniens, og det er ønske om å hogge ut alle graner for å sikre rett proveniens i framtidsbestandet.*

*Veien sørover fra Sandermosen er en merket skiløype og mye brukt turvei. Skiløypa følger veien videre nordover langs bestand 406321 og til 410325, som er den nordligste bestanden i hogsten. Skiløypa deler seg også i sør, og går langs bestand 407298 til Grytebekken. Underveis grenser også skiløypa til bestand 403318, 404318, 403315, 406314-2, 406304-1 og 411302. En blåmerket tursti går østover fra Sandermosen, men passerer ikke igjennom noen av de aktuelle bestandene. En annen blåmerket tursti går sammen med skiløypa fra Grytebekken og forbi bestand 407298. Denne går igjennom bestand 409309-3, og videre østover. Hensyn regulert av gjeldende regelverk og vilkår gitt i vedtaket om hogst, vil sikre at hogsten ikke vil være til unødig hinder for friluftslivet. Jf. markaforskriften § 4-2, skal størrelsen på foryngelsesflater tilpasses landskapets former og linjer, samtidig som flatekantene skal sikres i rimelig grad. Hogstflater i denne delen av marka bør ikke overstige 30 daa. Noen av de innmeldte bestandene grenser til hverandre men samlet vil de ikke overstige 30 daa. Hogsten er meldt inn som flatehogst på fra 4 til 30 daa. Den innmeldte hogsten grenser ikke til yngre flater (lavere enn 2 meter), og vil ikke overstige arealbegrensningen i området. Hogsten anses å ikke skade landskapskvalitetene. Hele bestand 408300-2, og en liten del av bestand 406298, ligger innenfor hensynssonen rundt et automatisk fredet kullfremstillingsanlegg med 9 kullmiler fra middelalderen. I bestand 411302 og i bestand 406304-1 ligger det også automatisk fredete kullgroper fra middelalderen. Mellom bestand 409309-2 og 409309-1 ligger det et mulig granittbrudd fra steinalderen med uavklart vernestatus. I bestand 404311 og nordover, ligger det et område som skal ha inneholdt tre dyregraver fra jernalder/middelalder. Gravene ble fjernet før 1960 i forbindelse med etableringen av en driftsvei. Ved funn av ikke kartfestede kulturminner, skal arbeidet stanses og fylkeskommunen varsles.*

*Maridalsvannet er Oslos viktigste drikkevannskilde, og dekker ca. 90% av Oslos vannforbruk. Den største faren for drikkevannet er lekkasje av diesel fra maskiner. Det er ingen kartfestede miljøverdier innenfor bestandene.*

*Hogstmeldingen er vurdert etter Naturmangfoldloven kapittel II: § 8 om kunnskapsgrunnlaget Ved søk 5.10.17 er det er ikke funnet registrerte miljøverdier ved søk i følgende databaser: Kilden (NIBIO) - herunder naturbase, artsdatabanken og MIS-basen (NIBIO). Landbrukskontoret vurderer at kravene til kunnskapsgrunnlaget er oppfylt etter lovens § 8».*

Skogeieren er ansvarlig for at alle tiltak i skogen blir gjennomført i samsvar med lov og forskrift, jf. skoglova § 4. Skogeieren skal sørge for at det tas hensyn til biologisk mangfold, friluftsliv, landskap og kulturverdier, og at verdiene av viktige livsmiljø og nøkkelbiotoper blir tatt vare på i samsvar med retningslinjene i norsk PEFC Skogstandard, jf. forskrift om



bærekraftig skogbruk §§ 3 og 5. Snarest mulig etter hogst, skal bekker, elver, vann og myrer være tilfredsstillende ryddet for kvist og annet hogstavfall. Dette gjelder også for vanlig benyttede stier, løyper og andre ferdselsårer. Sjenerende og skjemmende terrengskader, eller terrengskader som medfører fare for erosjon og avrenning, skal utbedres snarest mulig etter avsluttet drift.

### **Fylkesmannens vurdering**

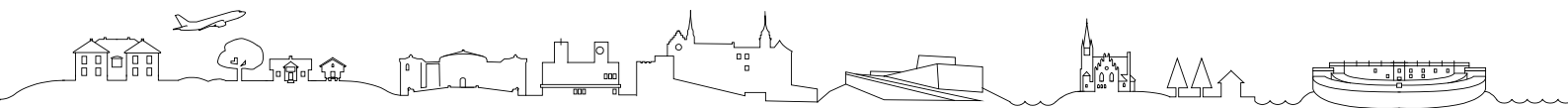
Formålet med vern av Maridalen landskapsvernområde er *”å bevare det vakre og egenartede natur- og kulturlandskapet i Maridalen som en helhet, med særpreg fra tidligere tiders jordbrukslandskap, og med de biologiske, geologiske og kulturhistoriske elementer som bidrar til å gi området dets verdifulle karakter”*.

Videre sier verneforskriften at *”skogsdriften skal legge til rette for bevaring av et variert og flersjiktet skogbilde og et stabilt landskapsbilde, som samtidig bidrar til å opprettholde skogens biologiske mangfold.”*

I verneforskriftens kap IV, punkt 3 er det angitt at skogsdrift skal foregå etter plan godkjent av forvaltningsmyndigheten innenfor følgende rammer:

- Skogsdriften skal legge til rette for bevaring av et variert og flersjiktet skogbilde og et stabilt landskapsbilde, som samtidig bidrar til å opprettholde skogens biologiske mangfold.
- Biotoper med vesentlig betydning for skoglandskapet som, arealer med lang kontinuitet, fukskog, bekkedaler, berghammere, arealer med edellauvskog, spillplasser og dagområde for storfugl, og reirtrær for rovfugl med nærområder, gamle lauvtrær, livsløpstrær m.m., skal bevares.
- Ved foryngelseshogst bør lukkede hogstformer eventuelt små frørestillinger eller småflater brukes. Plassering og utforming av eventuelle hogstflater og frørestillinger skal tilpasses terrengforholdene og de økologiske forholdene på stedet
- Forhåndsgjenvekst, innslag av lauvskog og busker og døde og døende trær skal bevares. På koller, åsrygger og rabber skal skogbildet opprettholdes ved avvirkning.
- Forynging bør skje naturlig. Ved eventuell planting eller såing skal stedeegne treslag benyttes. Planting er ikke tillatt etter avvirkning på områder som tidligere har vært dyrka mark eller åpen beitemark.
- Ungskogarealer og planta skog skal skjøttes i tråd med den naturlige treslagsdynamikken på stedet. Skjøtselen skal legge til rette for lukkede foryngelseshogster der de naturlige forholdene ligger til rette for det.
- Ved skogsdrift skal terrengskader unngås. Hogst og framkjøring bør fortrinnsvis skje på frosset og snødekt mark.
- Ved skogsdrift og skogskjøtsel skal det tas hensyn til stier og løyper, slik at disse ikke ødelegges.
- Ved skogsdrift og skogskjøtsel skal det tas hensyn til kulturminner, slik at disse ikke ødelegges

I stor grad er føringene i verneforskriften sammenfallende med markaforskriftens bestemmelser, samt standard for krav til miljøsertifisering av tømmer, og den skogfaglige vurderingen i forhold til disse dekkes av kommunens behandling av hogstmeldingen. Forvaltningsplanen for Maridalen som ble vedtatt i 2002 har imidlertid noe strengere føring for flatestørrelse enn hva som leses ut fra forskriftene. Her heter det at flater *«... inntil 15 daa, kan benyttes dersom dette er nødvendig for å oppnå en tilfredsstillende naturlig foryngelse, verneforskriftens mål med skogbehandlingen*



(jf. 1. strekpunkt) og krav til skogøkonomi». Juridisk kan imidlertid ikke forvaltningsplanen gå utover begrensningene satt i forskriftene, men betraktes som veiledende for forvaltningsmyndighetens praktisering av regelverket.

I det angitte området for hogst finnes det ingen registreringer av arter eller naturtyper i Naturbase utover at det ligger innenfor Maridalen landskapsvernområde. Området nordøst i landskapsvernområdet (øst for Gjøvikbanen) hvor hogstene er planlagt, er fra før svært påvirket av hogst. Her finnes flere flater opp mot 30 dekar. Fylkesmannen mener at det foreligger nok kunnskap om området til å foreta en beslutning, jfr. § 8 om kunnskapsgrunnlaget. Førre-var-prinsippet i § 9 kommer i liten grad til anvendelse i denne saken all den tid kunnskapsgrunnlaget ansees som tilstrekkelig og det ikke er registrert viktige arter eller naturtyper.

Skogen i det meste av Maridalen er svært påvirket av at den lenge har vært drevet profesjonelt. Det er lagt til grunn at skogbruk skal fortsette og innenfor de rammer som markaforskriften, verneforskriften og gjeldende miljøkrav stiller. Fylkesmannen mener at hogsten som er omsøkt, med de vilkår som settes, ikke vil belaste økosystemet i Maridalen i en slik grad at den bør endres i forhold til søknad, jf. naturmangfoldloven § 10 om samlet belastning.

Tiltakshaveren skal etter § 11 i naturmangfoldloven dekke kostnadene ved å hindre eller begrense skade på naturmangfoldet som tiltaket volder, dersom dette ikke er urimelig ut fra tiltakets og skadens karakter. Fylkesmannen mener at skisserte vilkår satt av kommunen i vedtak etter markaforskriften vil være rimelige for å begrense påvirkning på naturmangfoldet.

Den innmeldte hogsten skal følge de retningslinjer som ligger i skogbruksloven med tilhørende forskrifter. Fylkesmannen anser dette som dekkende for å tilfredsstille kravet om miljøforsvarlige teknikker og driftsmetoder i naturmangfoldloven § 12.

Fylkesmannen vurderer at de innmeldte hogstene er i tråd med retningslinjene for skogdrift i forskriften for Maridalen landskapsvernområde, og at de ikke er i strid med naturmangfoldlovens prinsipper. Vi mener derfor at hogstene kan godkjennes med de angitte vilkår.

Med hilsen

Ellen Lien  
seksjonssjef

Christian Hillmann  
seniorrådgiver

Dokumentet er elektronisk godkjent.

